

Le mont Mézenc dresse sa silhouette pyramidale à la ligne de partage des eaux entre les bassins de la Loire et du Rhône, entre Atlantique et Méditerranée.

Son histoire volcanique mouvementée est à l'origine d'une opposition entre un plateau largement ouvert en Velay et des cirques et vallées au relief tourmenté en Vivarais, l'ensemble ponctué par les succs volcaniques.

Le climat rude du massif a engendré une architecture très typée, dont les toits de lauzes sont l'un des traits typiques. Les fermes s'égrènent sur tout le site tandis que les villages se lovent au pied des monts, à l'abri de la burle, véritable blizzard qui souffle en hiver sur ce pays de forêts et de pâtures.



Le site classé du massif du Mézenc

En raison de son grand intérêt paysager, le massif du Mézenc est protégé en tant que site classé au titre de la loi du 2 mai 1930 (décret du 27 août 1997).

Le site classé s'étend sur les communes du Béage, de Borée, de La Rochette et de Saint-Martial en Ardèche, de Chaudeyrolles, des Estables et de Saint-Front en Haute-Loire. Il couvre une superficie de 4 300 hectares environ.

En application de cette protection, toute modification de l'aspect des lieux est soumise à autorisation du ministre de l'Aménagement du territoire et de l'Environnement, ou du préfet.

Par ailleurs le site est inclus, pour sa partie ardéchoise, dans le projet de parc naturel régional des monts d'Ardèche.



La préservation du site est l'affaire de tous



**Respectez
la nature
et le paysage**

Pour vous renseigner davantage :

• Offices du tourisme et syndicats d'initiative :

Les Estables : 04 71 08 31 08 - Fay-sur-Lignon : 04 71 59 57 56

Saint-Front : 04 71 59 54 93 - Le Cheylard : 04 75 29 18 71

Saint-Martin-de-Valamas : 04 75 30 47 72

• Comité d'étude pour la création du parc naturel régional des monts d'Ardèche - 07190 Saint-Pierreville : 04 75 66 65 60

Diren Rhône-Alpes
Service de la protection et de la gestion de l'espace
19, rue de la Villette, 69425 Lyon cedex 03
Tél : 04 72 13 83 13

PRÉFECTURE DE RÉGION RHÔNE-ALPES




Diren Auvergne
BP 163 - 65, boulevard François-Mitterrand,
63004 Clermont-Ferrand cedex
Tél : 04 73 34 46 80

SITE
CLASSÉ

De suc et de lauze

LE MASSIF DU MEZENC



ARDÈCHE - HAUTE-LOIRE





L'agriculture, presque uniquement consacrée à l'élevage (agneaux et bovins), joue un rôle déterminant dans le maintien des paysages ouverts du Mézenc. En entretenant les prairies de fauche et les pâturages, elle maintient la « lisibilité » du paysage.


La déprise agricole, qui touche depuis longtemps ce pays au climat hivernal très dur, entraîne, dans les secteurs les plus difficiles à exploiter, des modifications déjà bien visibles (enrichissement, extension des landes, reforestation naturelle) qui occasionnent une fermeture du paysage.

Les multiples facettes du volcanisme

À l'ère tertiaire (miocène), le plissement des Alpes a soulevé et fracturé le vieux plateau hercynien. Le long des lignes de fracture ont surgi des volcans. Cette activité a connu plusieurs étapes, et ceci jusqu'au quaternaire. De multiples formes volcaniques sont nées qui, malgré l'action érosive des glaciers puis des torrents, marquent fortement le paysage du massif du Mézenc. Les volcans de type hawaïen, dont les laves fluides se solidifient parfois sous forme d'orgues basaltiques, ont donné les planèzes du Velay. Les laves épaisses des volcans de type péleén se sont figées en dômes (tels les suc de Sara et de Touron, le mont d'Alambre, ou le mont Gerbier de Jonc, plus au sud) dont la roche est légère et sonore (la phonolithe). Le double sommet du dôme du mont Mézenc a pour origine plusieurs poussées de magma. Le cirque des Boutières, juste au sud du mont Mézenc, est dû quant à lui, à l'explosion d'un grand cratère sous l'effet d'un mélange de lave et de vapeur d'eau. Les rochers des Cuzets qui ensèrent le cirque marquent les parois de l'ancienne cheminée du volcan.

Des panoramas immenses

L'ascension du mont Mézenc se fait à travers des forêts d'épicéas et de pins à crochet, des landes à genévriers et à myrtilles, des éboulis et des pointes rocheuses hérissées de plaques de phonolithe. Du sommet, les panoramas s'étendent très largement au dessus des suc qui entourent le Mézenc. À l'est, au delà des monts du Vivarais, s'étire la chaîne alpine, du mont Blanc au mont Ventoux. À l'ouest, la vue embrasse les monts d'Auvergne, la Margeride, le Velay, et le Meygal.

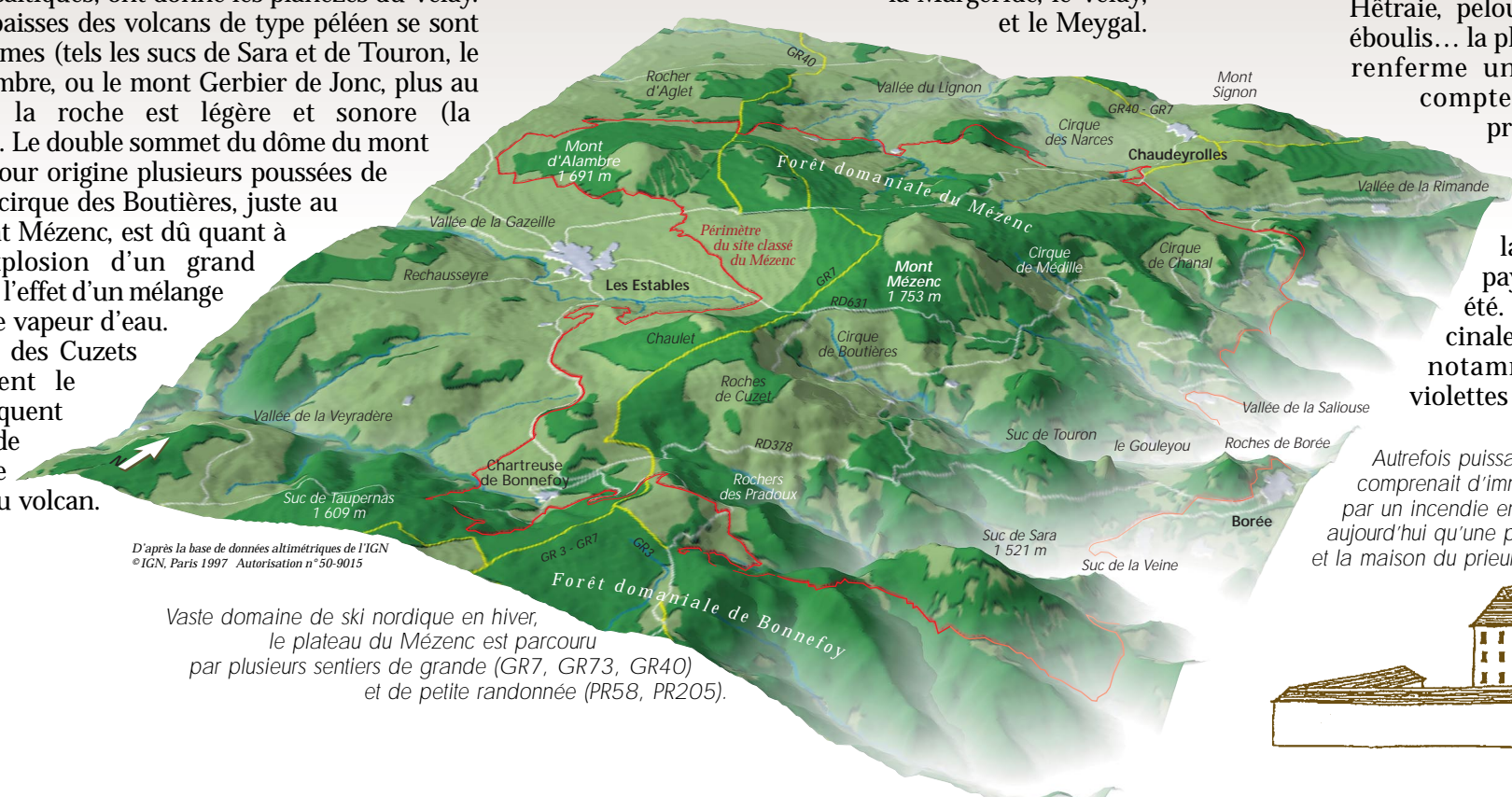


Les toitures de lauzes en basalte ou en phonolithe (et parfois de seigle et de genêts) et l'arcas (auvent protégeant l'entrée), font partie des caractéristiques architecturales fortes des fermes du Mézenc.

Une flore rare

Hêtraie, pelouses et landes, tourbières et éboulis... la plupart des milieux du Mézenc renferme une flore riche et rare. Elle compte une trentaine d'espèces protégées, parmi lesquelles les herbes géantes du Mézenc, à la floraison éclatante. Outre son intérêt botanique, la flore joue un grand rôle paysager au printemps et en été. La richesse des plantes médicinales a fait le renom du Mézenc, notamment avec la « foire aux violettes » de Sainte-Eulalie.

Autrefois puissante, la chartreuse de Bonnefoy comprenait d'immenses bâtiments mais fut détruite par un incendie en 1653. Il ne subsiste aujourd'hui qu'une partie du clocher et la maison du prieur.



D'après la base de données altimétriques de l'IGN ©IGN, Paris 1997 Autorisation n°50-9015

Vaste domaine de ski nordique en hiver, le plateau du Mézenc est parcouru par plusieurs sentiers de grande (GR7, GR73, GR40) et de petite randonnée (PR58, PR205).