



Direction Régionale de l'Environnement
RHÔNE-ALPES

ZNIEFF* de type I

N° régional : 73040005

Ancien N° régional : 73072607

Rive du poète

Départements et communes concernées en Rhône-Alpes

Surface : 49,97 ha

Savoie TRESSERVE, VIVIERS-DU-LAC

Niveau de connaissance

Milieux naturels	2	Amphibiens	1	Reptiles	1	Coléoptères	0
		Mammifères	1			Libellules	1
Végétaux suocériers	1	Oiseaux	1	Crustacés		Orthoptères	0
Mousses, lichens	1	Poissons	1	Mollusques	0	Papillons	0

Légende :

0 = prospection nulle ou quasi inexistante

1 = prospection insuffisante

2 = prospection assez bonne

3 = bonne prospection

Nombre de données d'observation collectées : 10

Description et intérêt du site

Cette rive du lac du Bourget présente encore des formations végétales émergées : roselières et scirpaies (formation végétale dominée par les scirpes) dans lesquelles nichent chaque année une population significative de Grèbe huppé. L'intérêt naturaliste local concerne également les fonds lacustres, avec d'importants herbiers où dominent les characées et les potamots. Des plantes rares et protégées sont recensées dans ces herbiers : la Petite Naiade et la Naiade maritime.

Milieux naturels

22.12 x 22.44 EAUX MESOTROPES - TAPIS IMMERGES DE CHARACEES

Faune vertébrée

Oiseaux

Grèbe huppé *Podiceps cristatus*

Poissons

Corégone spp *Coregonus*

Brochet *Esox lucius*

Truite de lac *Salmo trutta lacustris*

Omble chevalier *Salvelinus alpinus*

Flore

Naiade marine	<i>Najas marina L.</i>
Petite Naiade	<i>Najas minor All.</i>
Zanichellie des marais	<i>Zannichellia palustris L.</i>

Faune invertébrée

Pas de données disponibles

Bibliographie

GARIN C., TOURNIER H.

Document d'objectifs Zone de Protection Spéciale : Lac du Bourget - Chautagne - Haut Rhône

42 p pages 2002 Consultable : DIREN Rhône-Alpes

GROSSI J.-L.

Haut-Rhône - Chautagne - Lavours - Bourget - Document d'objectifs Natura 2000 - volume annexe

III. pages 1998 Consultable : DIREN Rhône-Alpes

OLIVIER J.-M., MIQUET A., BOULLIER J. et al.

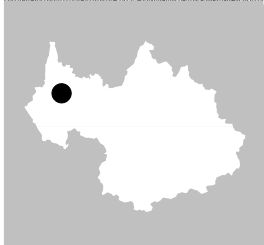
Peuplement piscicole du littoral sud du lac du Bourget : premières observations sur les effets des ouvrages de protection des roselières - projet LIFE "Lac du Bourget" n°LIFE 99 NAT/F/006321

44 p pages 2003 Consultable : Conservatoire Régional des Espaces Naturels de Rhône-Alpes

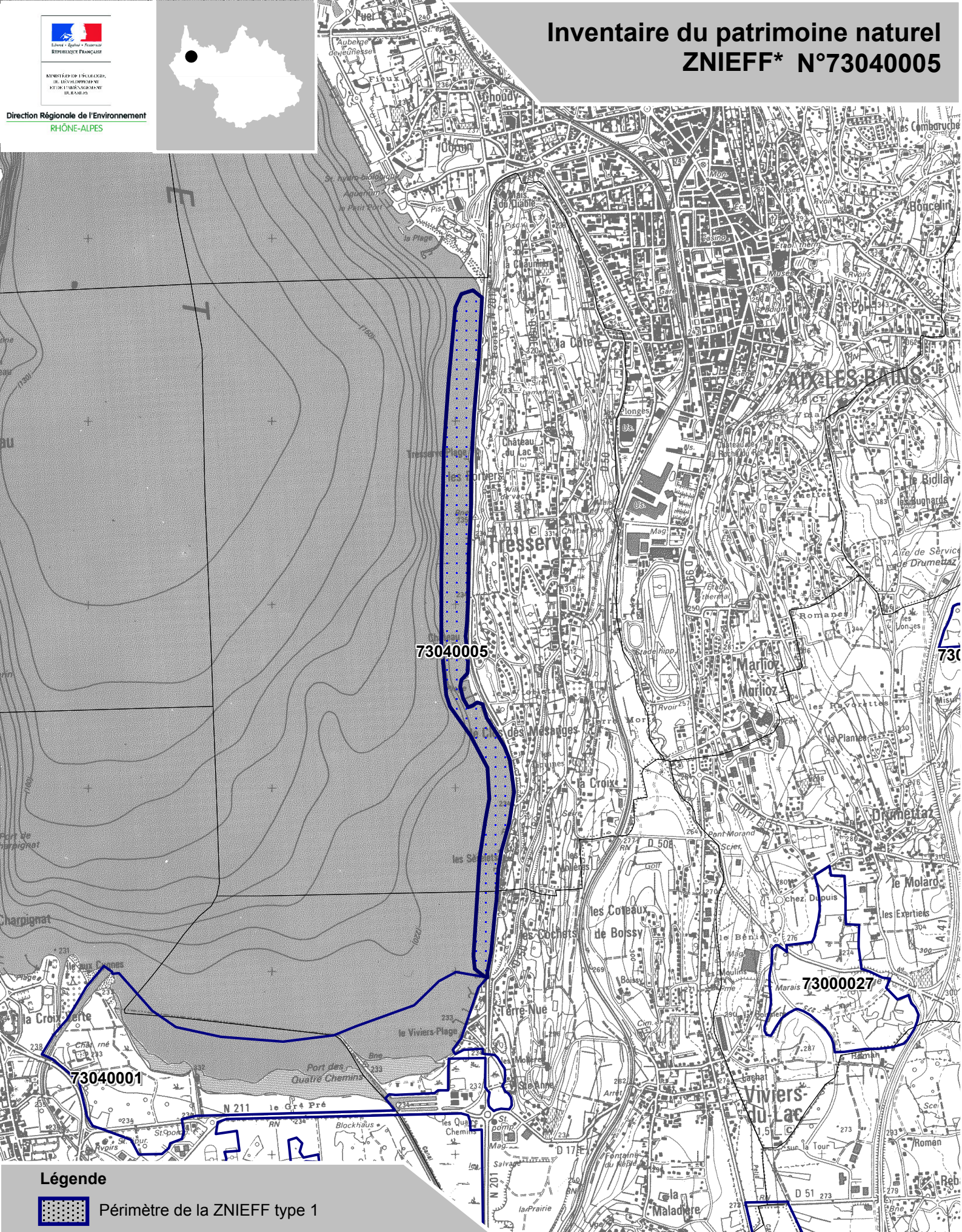


MINISTÈRE DE L'ÉCOLOGIE,
DU DÉVELOPPEMENT
ET DU TERRITOIRE


Direction Régionale de l'Environnement
RHÔNE-ALPES



Inventaire du patrimoine naturel ZNIEFF* N°73040005



Légende

 Périmètre de la ZNIEFF type 1

* Inventaire des Zones Naturelles d'Intérêt Ecologique, Faunistique et Floristique 2e édition 2007
Il constitue un outil d'alerte et ne peut être interprété à une échelle plus fine sans investigation complémentaire
Edition : InfoSIG Cartographie - www.infosig.net - Anancy



Echelle : 1 / 25 000
fonds IGN Scan 25 (C)