



Direction Régionale de l'Environnement  
RHÔNE-ALPES

# ZNIEFF\* de type I

N° régional : 73010002

Ancien N° régional : 01390000

## Chaîne du mont Tournier et gorges de la Balme

Départements et communes concernées en Rhône-Alpes

Surface : 1 635,51 ha

Savoie

CHAMPAGNEUX, LA BALME, LOISIEUX, SAINT-MAURICE-DE-ROTHERENS, TRAIZE, YENNE

### Niveau de connaissance

Milieux naturels	2	Amphibiens	1	Reptiles	1	Coléoptères	0
		Mammifères	1			Libellules	1
Végétaux supérieurs	2	Oiseaux	2	Crustacés	0	Orthoptères	1
Mousses, lichens	0	Poissons	2	Mollusques	0	Papillons	1

Légende :

0 = prospection nulle ou quasi inexistante

1 = prospection insuffisante

2 = prospection assez bonne

3 = bonne prospection

Nombre de données d'observation collectées : 22

### Description et intérêt du site

Cette zone regroupe les gorges de la Balme traversées par le "vieux Rhône" et la chaîne du mont Tournier, massif calcaire étiré du nord vers le sud qui culmine à 877 m. Les milieux les plus remarquables de cet ensemble sont ici :- de grandes falaises calcaires où nichent les rapaces rupestres (Faucon pèlerin, Hibou grand-duc),- des forêts de feuillus (buxaies, charmaies, chênaies) où fleurissent plusieurs plantes remarquables, avec notamment la Laïche poilue, le Doronic mort-aux-panthères, la Pyrole intermédiaire.- et des pelouses sèches. Celles-ci sont bien développées en particulier au-dessus du bourg de Yenne. Il s'agit d'habitats naturels favorables aux plantes et aux animaux qui vivent sur ces coteaux calcaires et plus particulièrement dans les milieux herbacés.

## Milieus naturels

34.11	PELOUSES MEDIO EUROPEENNES SUR DEBRIS ROCHEUX
34.32	PELOUSES CALCAIRES SUB ATLANTIQUES SEMI ARIDES
34.33	PRAIRIES CALCAIRES SUBATLANTIQUES TRES SECHES

## Flore

Aster amelle (Marguerite de la Saint Michel)	<i>Aster amellus L.</i>
Laïche à bec court	<i>Carex brevicollis DC.</i>
Laïche poilue	<i>Carex pilosa Scop.</i>
Doronic mort-aux-panthères	<i>Doronicum pardalianches L.</i>
Gesse à graines sphériques	<i>Lathyrus sphaericus Retz.</i>
Primevère oreille d'ours	<i>Primula auricula L.</i>
Pyrole intermédiaire	<i>Pyrola media Swartz</i>
Orpin paniculé	<i>Sedum cepaea L.</i>

## Faune vertébrée

### Oiseaux

Martinet à ventre blanc	<i>Apus melba</i>
Grand-duc d'Europe	<i>Bubo bubo</i>
Engoulevent d'Europe	<i>Caprimulgus europaeus</i>
Circaète Jean-le-Blanc	<i>Circaetus gallicus</i>
Faucon pèlerin	<i>Falco peregrinus</i>

### Poissons

Ombre commun	<i>Thymallus thymallus</i>
--------------	----------------------------

## Faune invertébrée

### Libellules

Agrion à pattes larges	<i>Platycnemis pennipes</i>
------------------------	-----------------------------

## Bibliographie

**BEAUVALET Y., BORDON J., BRUHNES J., DUC., GOY D., JOLY P., JOUANNAUD P., MANNEVILLE O., MEYER L., MORAND A., PAUTOU G., PONSERO A., PONSERO C., ROLANDEZ J.L., ROZIER Y., VILLEPOUX O.**

*Les changements de biodiversité dans les écosystèmes fluviaux, l'exemple de la plaine d'inondation du Rhône entre Genève et Lyon et de la Réserve Naturelle du Marais de Lavours.*

273 pages 1996 Consultable : Conservatoire Régional des Espaces Naturels de Rhône-Alpes

**GARIN C., TOURNIER H.**

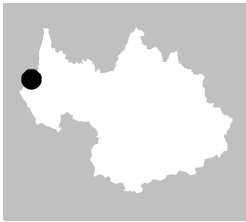
*Document d'objectifs Zone de Protection Spéciale : Lac du Bourget - Chautagne - Haut Rhône*

42 p pages 2002 Consultable : DIREN Rhône-Alpes

**VILLARET J.C.**

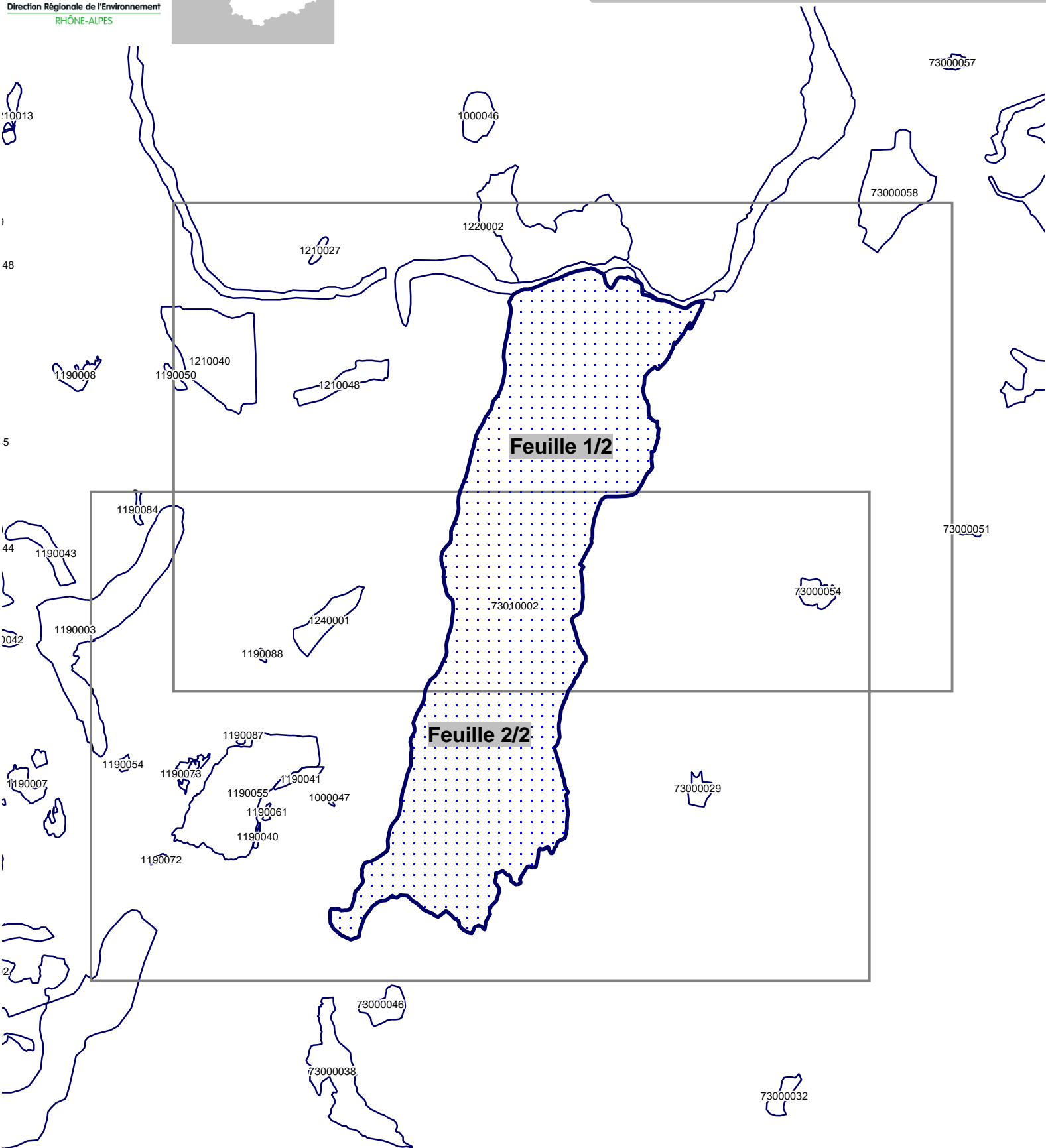
*Ligne nouvelle de fret Ambérieu - Saint-Jean-de-Maurienne. Informations sur la flore et la végétation. Départements de l'Isère et de la Savoie*

pages 1996 Consultable : Conservatoire Botanique National Alpin



# Inventaire du patrimoine naturel ZNIEFF\* N°73010002

Carte d'Assemblage

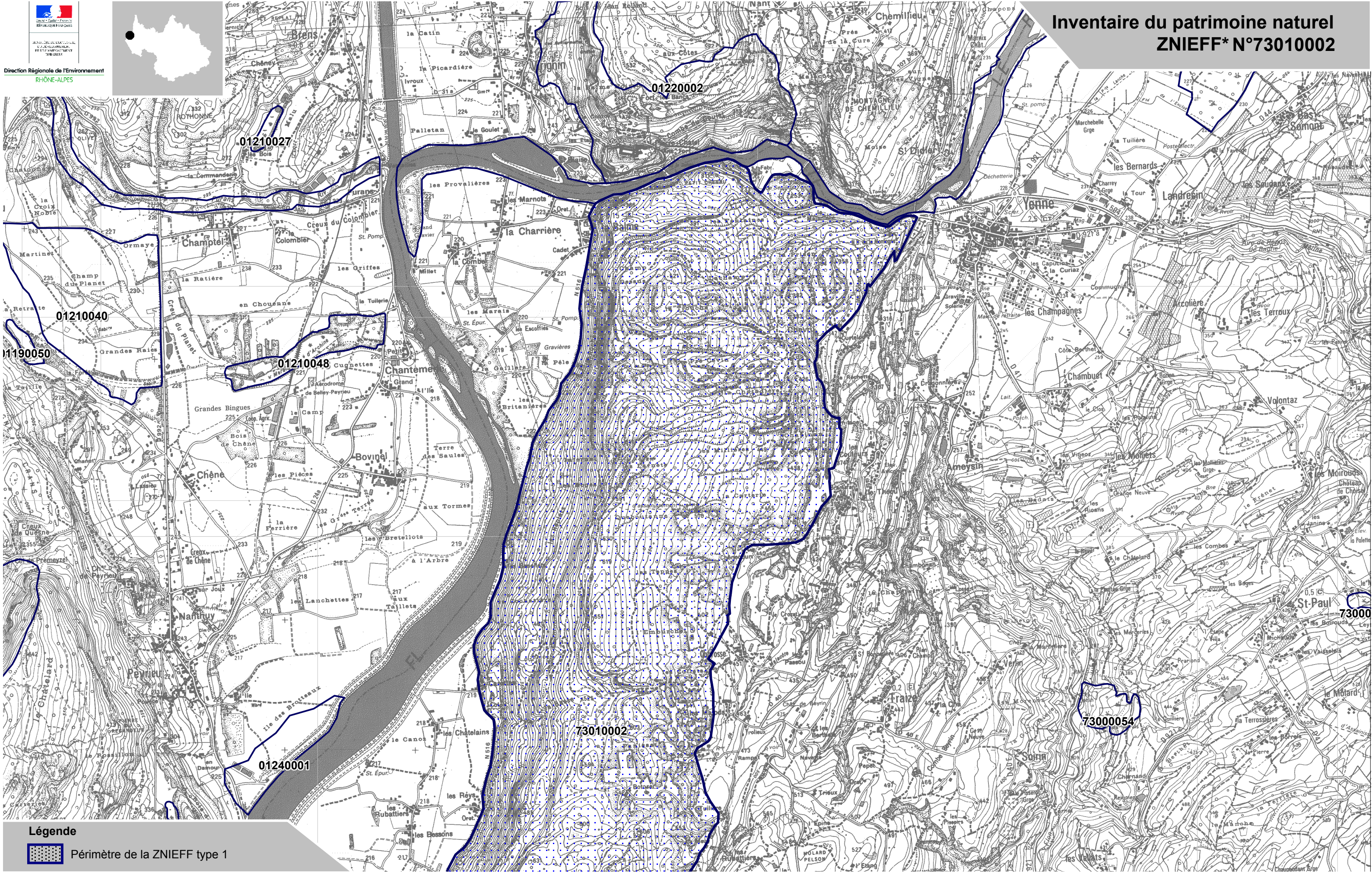
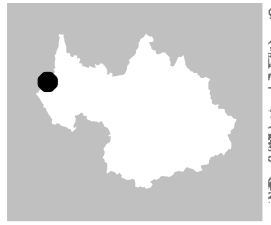



## Légende



Périmètre de la ZNIEFF type 1

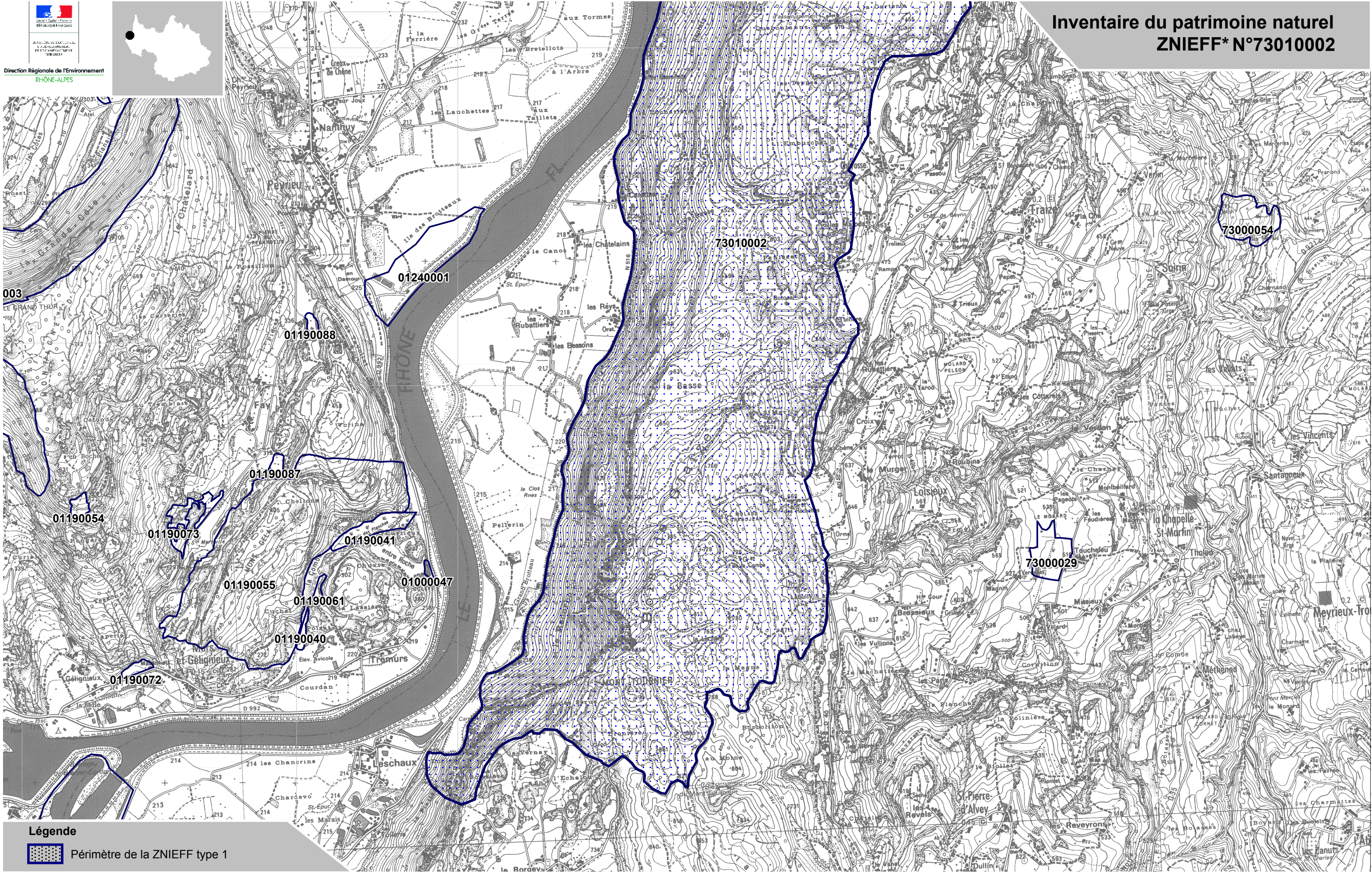
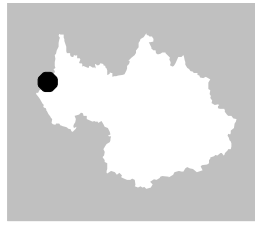





**Légende**  
 Périmètre de la ZNIEFF type 1

\* Inventaire des Zones Naturelles d'Intérêt Ecologique, Faunistique et Floristique 2e édition 2007  
Il constitue un outil d'alerte et ne peut être interprété à une échelle plus fine sans investigation complémentaire  
Edition : InfoSIG Cartographie - www.infosig.net - Annecy





**Légende**  
 Périmètre de la ZNIEFF type 1

\* Inventaire des Zones Naturelles d'Intérêt Ecologique, Faunistique et Floristique 2e édition 2007  
Il constitue un outil d'alerte et ne peut être interprété à une échelle plus fine sans investigation complémentaire  
Edition : InfoSIG Cartographie - www.infosig.net - Annecy