



Direction Régionale de l'Environnement
RHÔNE-ALPES

ZNIEFF* de type I

N° régional : 38260008

Ancien N° régional : 38054901

Forêts et prairies de Sert Bérard

Départements et communes concernées en Rhône-Alpes

Surface : 569,05 ha

Isère

LA MORTE, LAVALDENS

Niveau de connaissance

Milieux naturels	2	Amphibiens	1	Reptiles	1	Coléoptères	0
		Mammifères	1			Libellules	1
Végétaux supérieurs	2	Oiseaux	2	Crustacés		Orthoptères	0
Mousses, lichens	1	Poissons		Mollusques	0	Papillons	1

Légende :

0 = prospection nulle ou quasi inexistante

1 = prospection insuffisante

2 = prospection assez bonne

3 = bonne prospection

Nombre de données d'observation collectées : 211

Description et intérêt du site

Le Taillefer appartient aux massifs cristallins externes des Alpes dauphinoises, et forme une extension de celui de Belledonne. Sa structure en bloc basculé en constitue une des particularités géologiques. Outre une grande richesse minéralogique révélée par les échantillons extraits aux mines d'Oulles, la juxtaposition de substrats carbonatés et siliceux contribue à une forte diversité botanique. Mais l'aspect le plus remarquable du site réside dans la variété des types d'habitats naturels de lacs, tourbières et marais d'altitude. La préservation de ces milieux naturels est considérée comme prioritaire au niveau européen en raison de la richesse de leur patrimoine floristique, faunistique, écologique et palynologique. Sur Sert Bérard, on retrouve un ensemble de milieux chauds en versant sud, très apprécié du Merle de roche au voyant plumage orange et bleu et de la Perdrix bartavelle, présente en grand nombre. Deux cousins du corbeau, le Crave à bec rouge et le Chocard à bec jaune, animent de leurs bandes bruyantes la montagne. Les cônes des conifères étant la principale source de nourriture du Cassenoix moucheté, il n'est pas rare de voir et d'entendre l'oiseau, perché au sommet d'un épicéa et poussant son cri rauque, semblable au choc de deux pierres l'une contre l'autre. Les landes à myrtilles et rhododendrons sont le domaine de prédilection du Tétraz lyre. Au printemps, les montagnes résonnent de ses chants. Les parades nuptiales se font sur des arènes, territoires sur lesquels se déroulent les danses. Le mâle dominant occupe l'arène centrale qu'il a obtenue après combat avec ses rivaux. Très sensible aux dérangements dus au développement du tourisme hivernal, il préfère des milieux plus ouverts et tranquilles. La flore locale est très riche et diversifiée. L'Orchis punaise fleurit d'avril à juin dans les prairies fraîches. Très menacé et en régression généralisée en France, il est devenu rare et a même souvent disparu dans de nombreuses régions. Citons aussi la Tulipe méridionale, la Saussurée discolorée, la Violette des chiens, la Pyrole à feuilles rondes ou l'Œillet à delta.

Milieux naturels

41.13	HETRAIES NEUTROPHILES
-------	-----------------------

Flore

Aconit napel	<i>Aconitum napellus L.</i>
Aconit commun	<i>Aconitum napellus subsp. vulgare Rouy & Fouc.</i>
Aconit paniculé	<i>Aconitum variegatum subsp. paniculatum (Arcangeli) Greuter & Burdet</i>
Ail victorial	<i>Allium victorialis L.</i>
Ancolie des Alpes	<i>Aquilegia alpina L.</i>
Clématite des Alpes	<i>Clematis alpina (L.) Miller</i>
Racine de corail	<i>Corallorrhiza corallorrhiza (L.) Karsten</i>
Orchis de Traunsteiner	<i>Dactylorhiza traunsteineri (Sauter) Soó</i>
Œillet à delta	<i>Dianthus deltoides L.</i>
Œillet des rochers	<i>Dianthus sylvestris Wulfen</i>
Epipogon sans feuille	<i>Epipogium aphyllum Swartz</i>
Impatiente ne-me-touchez-pas	<i>Impatiens noli-tangere L.</i>
Lis orangé	<i>Lilium bulbiferum L.</i>
Lis faux Safran	<i>Lilium bulbiferum var. croceum (Chaix) Pers.</i>
Lunaire vivace	<i>Lunaria rediviva L.</i>
Orchis punaise	<i>Orchis coriophora L.</i>
Orchis punaise	<i>Orchis coriophora subsp. coriophora</i>
Pédiculaire chevelue	<i>Pedicularis comosa L.</i>
Polystic à aiguillons	<i>Polystichum aculeatum (L.) Roth</i>
Potentille des marais (Comaret)	<i>Potentilla palustris (L.) Scop.</i>
Pyrole à feuilles rondes	<i>Pyrola rotundifolia L.</i>
Saussurée discolore	<i>Saussurea discolor (Willd.) DC.</i>
Silène fleur de Jupiter	<i>Silene flos-jovis (L.) Greuter & Burdet</i>
Rhapontique des Alpes (Stemmacanthe rhapontique)	<i>Stemmacantha rhapontica (L.) Dittr.</i>
Rhapontique de Lamark	<i>Stemmacantha rhapontica subsp. lamarckii Dittr.</i>
Tozzie des Alpes	<i>Tozzia alpina L.</i>
Tulipe méridionale	<i>Tulipa sylvestris subsp. australis (Link) Pamp.</i>
Violette des chiens	<i>Viola canina L.</i>
Violette de Thomas	<i>Viola thomasiana Song. & Perr.</i>

Faune vertébrée

Mammifères	
Lièvre d'Europe	<i>Lepus europaeus</i>
Chamois	<i>Rupicapra rupicapra</i>
Oiseaux	
Perdrix bartavelle	<i>Alectoris graeca</i>
Aigle royal	<i>Aquila chrysaetos</i>
Hirondelle de rochers	<i>Hirundo rupestris</i>
Lagopède alpin	<i>Lagopus mutus</i>
Pie-grièche écorcheur	<i>Lanius collurio</i>
Merle de roche	<i>Monticola saxatilis</i>
Cassenoix moucheté	<i>Nucifraga caryocatactes</i>
Chocard à bec jaune	<i>Pyrrhcorax graculus</i>
Crave à bec rouge	<i>Pyrrhcorax pyrrhcorax</i>
Tétras lyre	<i>Tetrao tetrix</i>
Tichodrome échelette	<i>Tichodroma muraria</i>

Faune invertébrée

Papillons	
Azuré du serpolet	<i>Maculinea arion</i>
Apollon	<i>Parnassius apollo</i>

Bibliographie

BRAUD Y., SCHLEICHER J.
Site FR8201688 - Reptiles et Insectes inscrits à la directive Habitats Faune Flore
13 pages 2002 Consultable : DIREN Rhône-Alpes

JOMARD J.

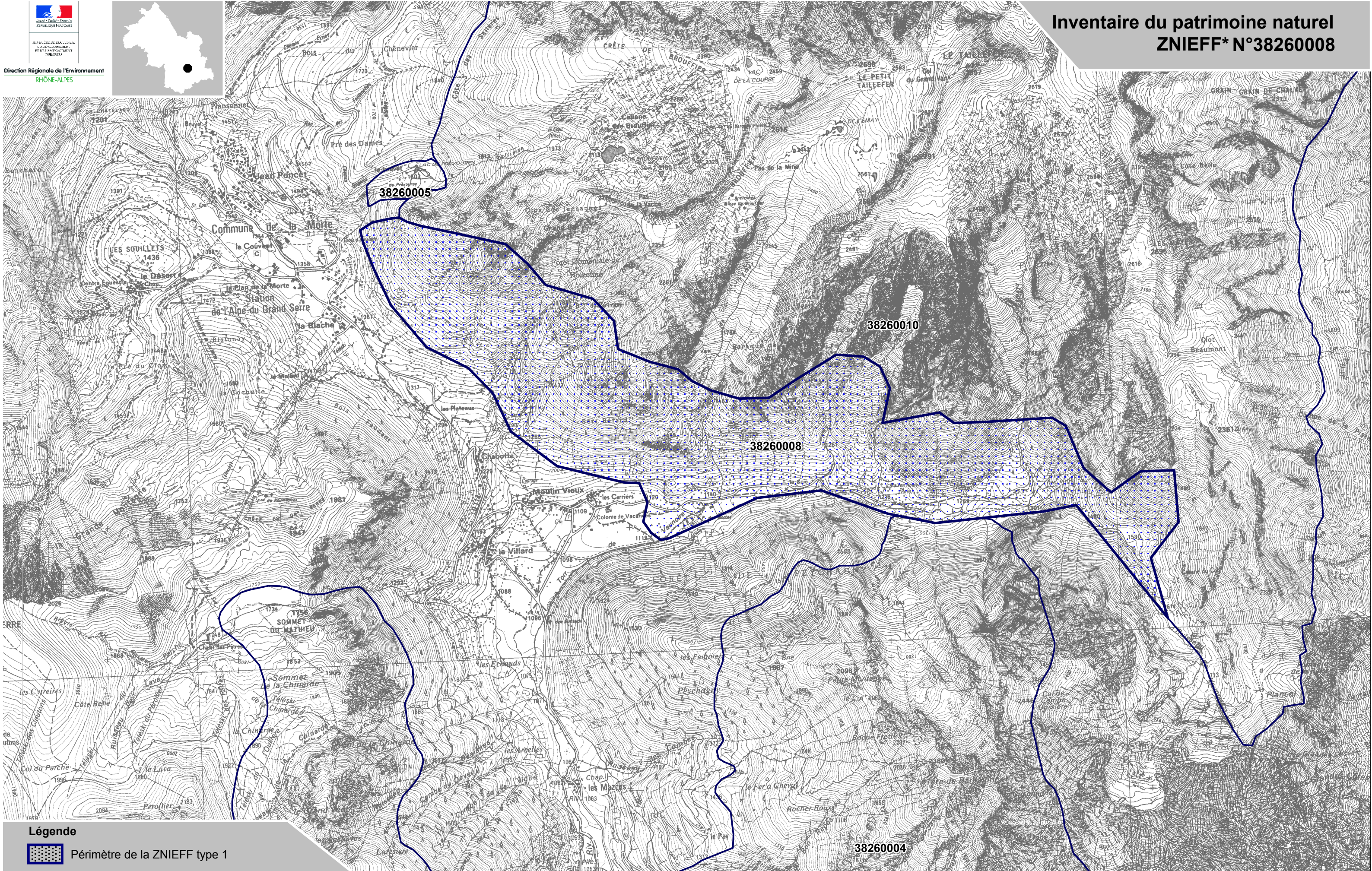
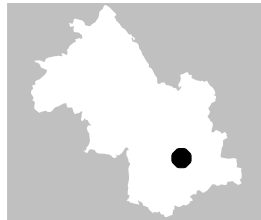
Entente interdépartementale Ain-Isère-Rhône-Savoie pour la démoustication, réhabilitation des grands marais du Haut-Rhône, étude du fonctionnement hydrogéologique des marais plaines de Lavours et de Chautagne, rapport de synthèse des phases 1 et 2.

23 pages 2002 Consultable : Conservatoire Régional des Espaces Naturels de Rhône-Alpes


LAFRANCHIS T.

Les papillons de jour de France, Belgique et Luxembourg et leurs chenilles

448 pages 2000 Consultable : Conservatoire Régional des Espaces Naturels de Rhône-Alpes



Légende

 Périmètre de la ZNIEFF type 1