



Direction Régionale de l'Environnement  
RHÔNE-ALPES

# ZNIEFF\* de type I

N° régional : 07160004

Ancien N° régional : 26604610

## Basse-vallée de l'Ardèche

Départements et communes concernées en Rhône-Alpes

Surface : 84,06 ha

Ardèche SAINT-JUST, SAINT-MARTIN-D'ARDECHE

### Niveau de connaissance

Milieux naturels	1	Amphibiens	1	Reptiles	1	Coléoptères	0
		Mammifères	1			Libellules	2
Végétaux supérieurs	1	Oiseaux	2	Crustacés	0	Orthoptères	0
Mousses, lichens	0	Poissons	1	Mollusques	0	Papillons	0

Légende :

0 = prospection nulle ou quasi inexistante

1 = prospection insuffisante

2 = prospection assez bonne

3 = bonne prospection

Nombre de données d'observation collectées : 69

### Description et intérêt du site

Cette zone constitue la transition entre les gorges de l'Ardèche et l'embouchure de la rivière, secteur déjà fortement influencé par le Rhône. L'avifaune y est encore assez riche avec la Bondrée apivore, le Faucon hobereau et surtout une population importante de Milan noir. Les terrasses alluviales sèches sont essentiellement couvertes par des pelouses, très favorables aux reptiles et aux insectes (papillons diurnes, orthoptères...). Elles constituent des milieux de chasse privilégiés pour le Circaète Jean-le-Blanc et le Guêpier d'Europe. Les bords de l'Ardèche et les milieux périphériques sont très utilisés par le Bihoreau gris, l'Aigrette garzette et le Héron pourpré comme zones de pêche. Le Petit Gravelot est un nicheur très régulier sur les plages de galets. Globalement, la zone accueille plus de soixante-dix espèces d'oiseaux dont près de cinquante nicheuses. Les milieux aquatiques du cours principal sont également riches en espèces remarquables. Ils hébergent ainsi la majorité des vingt espèces de libellules observées dans le secteur. Ces dernières années, la reproduction de l'Alose feinte du Rhône (un poisson migrateur, appartenant à une sous-espèce propre au bassin rhodanien) a pu être prouvée.

## Milieus naturels

24.224	FOURRES ET BOIS DES BANCS DE GRAVIERS
24.225	LITS DE GRAVIERS MEDITERRANEENS
24.44	VEGETATION DES RIVIERES EUTROPHES
24.53	GROUPEMENTS MEDITERRANEENS DES LIMONS RIVERAINS
44.122	SAUSSAIES A SAULE POURPRE MEDITERRANEENNES
44.14	GALERIES MEDITERRANEENNES DE GRANDS SAULES
44.4	FORETS MIXTES DE CHENES D'ORMES ET DE FRENES DES GRANDS FLEUVES

## Flore

Jonc fleuri	<i>Butomus umbellatus L.</i>
Hydrocharis morène	<i>Hydrocharis morsus-ranae L.</i>

## Faune vertébrée

### Amphibiens

Crapaud calamite	<i>Bufo calamita</i>
Rainette méridionale	<i>Hyla meridionalis</i>
Péloïde ponctué	<i>Pelodytes punctatus</i>

### Mammifères

Campagnol amphibie	<i>Arvicola sapidus</i>
Castor d'Europe	<i>Castor fiber</i>
Grand rhinolophe	<i>Rhinolophus ferrumequinum</i>

### Oiseaux

Rousserolle turdoïde	<i>Acrocephalus arundinaceus</i>
Martin-pêcheur d'Europe	<i>Alcedo atthis</i>
Héron pourpré	<i>Ardea purpurea</i>
Engoulevent d'Europe	<i>Caprimulgus europaeus</i>
Bouscarle de Cetti	<i>Cettia cetti</i>
Petit Gravelot	<i>Charadrius dubius</i>
Pigeon colombin	<i>Columba oenas</i>
Pic épeichette	<i>Dendrocopos minor</i>
Aigrette garzette	<i>Egretta garzetta</i>
Faucon hobereau	<i>Falco subbuteo</i>
Guêpier d'Europe	<i>Merops apiaster</i>
Milan noir	<i>Milvus migrans</i>
Bergeronnette printanière	<i>Motacilla flava</i>
Bihoreau gris	<i>Nycticorax nycticorax</i>
Balbusard pêcheur	<i>Pandion haliaetus</i>
Rémiz penduline	<i>Remiz pendulinus</i>
Sterne pierregarin	<i>Sterna hirundo</i>
Chevalier guignette	<i>Tringa hypoleucos</i>
Grive musicienne	<i>Turdus philomelos</i>

### Poissons

Alose feinte	<i>Alosa fallax</i>
Toxostome	<i>Chondrostoma toxostoma</i>
Lamproie de Planer	<i>Lampetra planeri</i>
Bouvière	<i>Rhodeus sericeus</i>

### Reptiles

Seps tridactyle	<i>Chalcides chalcides</i>
-----------------	----------------------------

## Faune invertébrée

### Libellules

Gomphus de Graslin	<i>Gomphus graslini</i>
Agriion orangé	<i>Platycnemis acutipennis</i>
Sympetrum à corps déprimé	<i>Sympetrum depressiusculum</i>

## Bibliographie

Rapport final Programme LIFE Natura 2000 : "Habitats et espèces des Gorges de l'Ardèche et leurs plateaux" LIFE 99 Nat/F/0069301 (1er novembre 1999 - 30 septembre 2003)

121 pages 2003 Consultable : Conseil Régional de Rhône-Alpes

**BAYLE B.**

*Inventaire des Orchidées d'Ardèche - Bilan provisoire fin 99*

39 pages 1999 Consultable : Conservatoire Botanique National du Massif Central

**BILLARD R.**

*Les poissons d'eau douce des rivières de France : identification, inventaire et répartition des 83 espèces*

192 pages 1997 Consultable : Conservatoire Régional des Espaces Naturels de Rhône-Alpes

**BRUGIERE D.**

*Sternes pierregarin et naine dans les vals de Loire et d'Allier*

p 1 pages 1998 Consultable : CORA Région

**CORA**

*Atlas des Chiroptères de Rhône-Alpes, hors série n°2*

134 pages 2002 Consultable : Conservatoire Régional des Espaces Naturels de Rhône-Alpes

*Atlas des oiseaux nicheurs de Rhône-Alpes*

335 pages 2003 Consultable : Conservatoire Régional des Espaces Naturels de Rhône-Alpes

*Reptiles et amphibiens de Rhône-Alpes : atlas préliminaire, hors série n°1*

146 pages 2002 Consultable : Conservatoire Régional des Espaces Naturels de Rhône-Alpes

**CORA Drôme**

*Oiseaux de la Drôme*

312 pages 2003 Consultable : DIREN Rhône-Alpes

**GHIOTTI S.**

*Les obstacles aux politiques globales de l'eau sur une rivière méditerranéenne : le cas de l'Ardèche.*

109 pages 1996 Consultable : Conservatoire Régional des Espaces Naturels de Rhône-Alpes

**GRAND D.**

*Les libellules du Rhône*

255 pages 2004 Consultable : Société Linnéenne de Lyon

**LEGER F., VARNIER R., MARCHI M., BERNARD F.**

*Aménagements de radeaux pour la nidification de la sterne pierregarin sur la réserve nationale de chasse et de faune sauvage du lac du Der-Chantecoq - partie II : suivi de la nidific*

9 p. pages 1995 Consultable : DIREN Rhône-Alpes

**MARI S.**

*Document d'objectifs Natura 2000 - Gorges de l'Ardèche et plateaux alentours*

52 pages 1998 Consultable : DIREN Rhône-Alpes

**MICHELOT J.L.**

*Document d'objectifs Natura 2000 - Pelouses, milieux alluviaux et aquatiques de l'île de Miribel-Jonage - état des lieux*

24- pages 2002 Consultable : DIREN Rhône-Alpes

*Document d'objectifs Natura 2000 - Pelouses, milieux alluviaux et aquatiques de l'île de Miribel-Jonage - état des lieux*

29- pages 2002 Consultable : DIREN Rhône-Alpes

**Nature et humanisme**

*Sauvons le campagnol amphibie*

22 pages 2004 Consultable : AVENIR

**NOBLET J.-F.**

*Le grand rhinolophe en Isère : bilan de quatre années de suivis hivernaux*

29 pages 2002 Consultable : CORA / FRAPNA Isère

*Record altitudinal pour le péloodyte ponctué en Isère (Pelodytes punctatus)*

pages 2000 Consultable : CORA / FRAPNA Isère

*Un plan d'action pour le Grand Rhinolophe en Isère. Septièmes rencontres nationales "chauves-souris", Bourges*

pages 1999 Consultable : CORA / FRAPNA Isère

**OLIOSO G.**

*Première nidification de la Sterne pierregarin (Sterna hirunda) dans la Drôme*

129 pages 1991 Consultable : CORA Région

**ONF**

*Document d'objectifs - Site Natura 2000 FR 8201654 "Basse Ardèche"*

cart pages 1997 Consultable : Conservatoire Botanique National du Massif Central

**PERENNOU C., SADOUL N., PINEAU O. et al.**

*Gestion des sites de nidification des oiseaux d'eau coloniaux*

114 pages 1996 Consultable : Pôle Relais Tourbières

**PONT B., MERCIER J.L., PISSAVIN S.**

*Inventaire et gestion des amphibiens de la réserve naturelle de l'île de la Platière*

26 pages 1997 Consultable : DIREN Rhône-Alpes

**RECOLIN-BELON J.C.**

*L'eau et la rivière : acteurs, enjeux, problèmes d'aménagements dans la vallée de l'Ardèche.*

53 pages Consultable : Conservatoire Régional des Espaces Naturels de Rhône-Alpes

**SIGARN**

*Gorges de l'Ardèche et plateaux alentours : document d'objectifs Natura 2000*

52 pages 1998 Consultable : Conseil Régional de Rhône-Alpes

**SOCIETE D'INGENIERIE POUR L'EAU ET L'ENVIRONNEMENT**

*Bilan et prospective du Contrat de rivière "Ardèche Claire", phase 1 : bilan des actions du Contrat de rivière (sous-dossier "a" et sous-dossier "b")*

95 pages 1996 Consultable : Conservatoire Régional des Espaces Naturels de Rhône-Alpes

**Syndicat intercommunal de la Vallée de l'Ardèche**

*Dossier sommaire de candidature pour le contrat de rivière 2000-2005*

40 pages 1998 Consultable : Conservatoire Régional des Espaces Naturels de Rhône-Alpes

**VINCENT S.**

*Document d'objectifs site Natura 2000 D53 - "Grottes à chauves-souris de Baume sourde" - rapport intermédiaire*

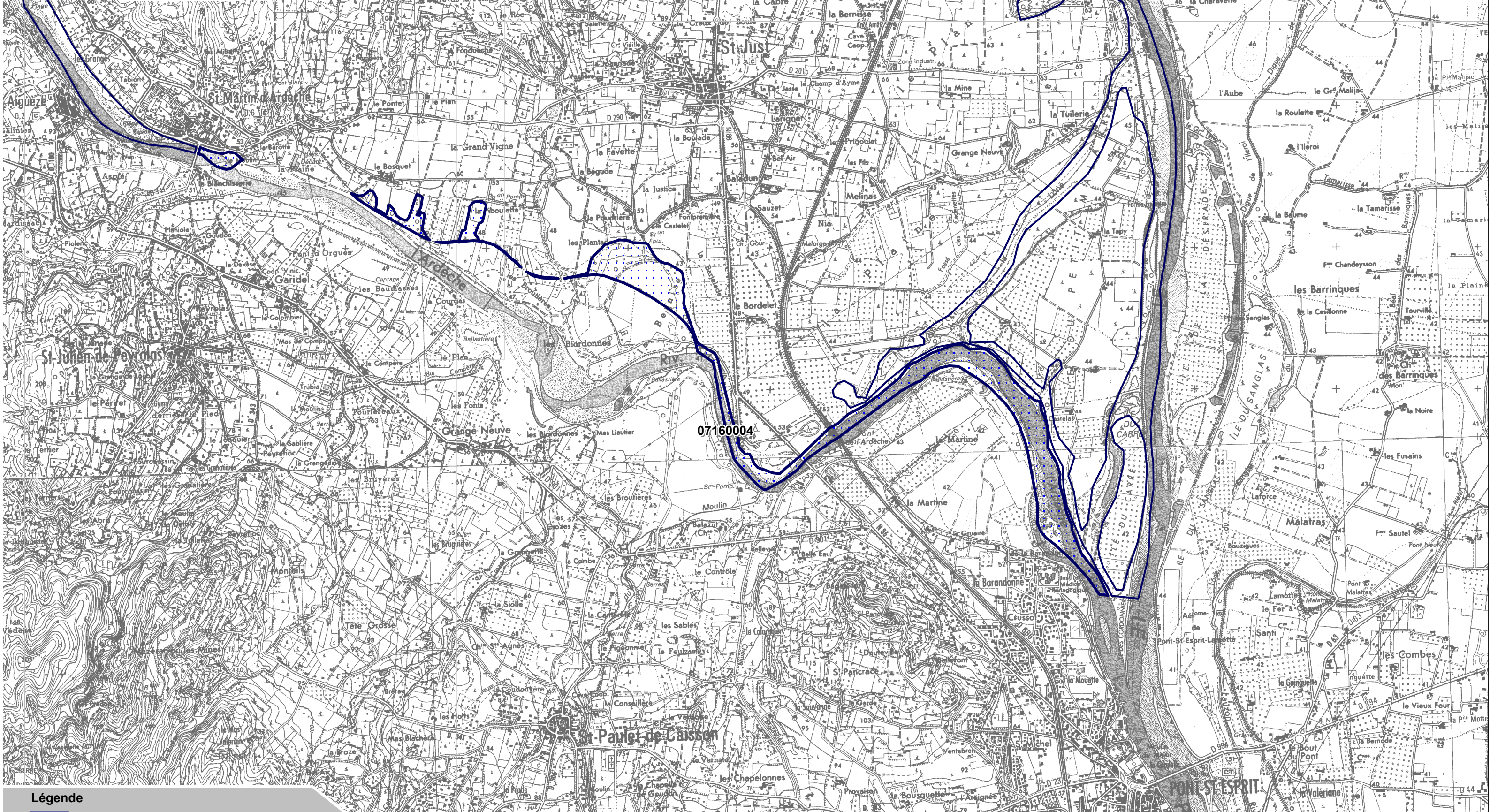
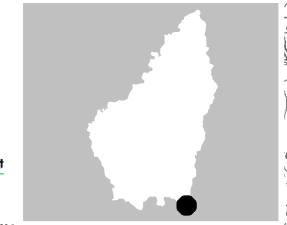
15 pages 2002 Consultable : DIREN Rhône-Alpes


**VINCENT S., ISSARTEL G.**

*Inventaire des gîtes cavernicoles d'intérêt majeur pour les chiroptères en région Rhône-Alpes*

42 pages 2005 Consultable : DIREN Rhône-Alpes





**Légende**
  
 Périètre de la ZNIEFF type 1

\* Inventaire des Zones Naturelles d'Intérêt Ecologique, Faunistique et Floristique 2e édition 2007
   
 Il constitue un outil d'alerte et ne peut être interprété à une échelle plus fine sans investigation complémentaire
   
 Edition : InfoSIG Cartographie - www.infosig.net - Annecy