ZNIEFF* de type I

N° régional : **07070003**

Ancien N° régional : 07014501,07014502,07014503

Ligne de crête du rocher de la Paillère au serre de Suson

Départements et communes concernées en Rhône-Alpes

Surface : 761,85 ha

Ardèche AJOUX, GOURDON, POURCHERES, SAINT-ETIENNE-DE-BOULOGNE, SAINT-JOSEPH-DES-BANCS

Niveau de connaissance

Milieux naturels	0	Amphibiens	1	Reptiles	0	Coléoptères	0
		Mammifères	0			Libellules	0
Végétaux suoérieurs	2	Oiseaux	2	Crustacés	0	Orthoptères	0
Mousses, lichens	0	Poissons	0	Mollusques	0	Papillons	0

Légende :
0 = prospection nulle ou quasi inexistante
1 = prospection insuffisante
2 = prospection assez bonne
3 = bonne prospection

Nombre de données d'observation collectées : **25**

Description et intérêt du site

Le site comprend les parties sommitales de la ligne de crête séparant les Cévennes et les Boutières, ainsi que quelques "serres" des Boutières situées à proximité. Du point de vue géologique, on trouve ici des sucs basaltiques portant une flore neutro-calcicole sur des sols très superficiels ou lithiques (c'est à dire sur des dalle de pierre). On peut y observer un cortège floristique formant la transition entre celle des sols basaltiques, et celle du socle constitué de roches primaires. Le point commun de ces zones est l'abondance de milieux ouverts : landes ouvertes à Genêt purgatif, à Callune, à Myrtille, pelouses à Nard raide, affleurements rocheux. Ces milieux sont assez mal connus sur le plan botanique, ainsi qu'en matière de faune à l'exception des oiseaux. Ils sont utilisés comme secteurs de chasse ou de nidification par les rapaces diurnes comme le Circaète Jean-le-Blanc et le Busard cendré. C'est également un couloir de passage important pour les oiseaux migrateurs au printemps, en particulier pour les rapaces (avec des effectifs importants de Balbuzard pêcheur, certainement plusieurs centaines). Une variété remarquable d'espèces animales et végétales rares s'y observe. Les parties les plus intéressantes concernent essentiellement des zones agricoles (avec des prairies pâturées par des ovins favorables à l'avifaune : Merle de roche, Traquet motteux…), et des prairies de fauche où se développent des plantes telles que le Rossolis à feuilles rondes et de belles populations d'orchidées, dont l'Orchis punaise favorisé par une fauche tardive.

Milieux naturels

Pas de données disponibles

Flore

Rossolis à feuilles rondes	*Drosera rotundifolia L.*
Gagée des rochers (de bohême)	*Gagea bohemica (Zauschner) Schultes & Schultes fil*
Cotonnière des champs	*Logfia arvensis (L.) J. Holub*
Orchis punaise	*Orchis coriophora subsp. coriophora*
Pédiculaire des forêts	*Pedicularis sylvatica L.*
Peucédan à feuilles de carvi	*Peucedanum carvifolium*
Pulsatille rouge	*Pulsatilla rubra Delarbre*
Renoncule des marais	*Ranunculus paludosus Poiret*
Scorzonère peu élevée	*Scorzonera humilis L.*
Joubarbe d'Auvergne	*Sempervivum tectorum subsp. arvernense (Lecoq & Lamotte) Rouy & Camus*

Faune vertébrée

Amphibiens

Crapaud commun	*Bufo bufo*

Oiseaux

Pipit rousseline	*Anthus campestris*
Busard cendré	*Circus pygargus*
Bruant fou	*Emberiza cia*
Bruant ortolan	*Emberiza hortulana*
Pie-grièche grise	*Lanius excubitor*
Alouette lulu	*Lullula arborea*
Guêpier d'Europe	*Merops apiaster*
Merle de roche	*Monticola saxatilis*
Traquet motteux	*Oenanthe oenanthe*
Balbuzard pêcheur	*Pandion haliaetus*
Fauvette orphée	*Sylvia hortensis*
Fauvette pitchou	*Sylvia undata*

Faune invertébrée

Pas de données disponibles

Bibliographie

BAYLE B.

Inventaire des Orchidées d'Ardèche - Bilan provisoire fin 99

39 pages 1999 Consultable : Conservatoire Botanique National du Massif Central

BOUDRIE M.

Les ptéridophytes du département de l'Ardèche (France)

17- pages 2005 Consultable : Conservatoire Botanique National du Massif Central

CHOISNET G.

Caractérisation des végétations du Parc naturel régional des Monts d'Ardèche

pages 2005 Consultable : Conservatoire Botanique National du Massif Central

Comité d'étude pour la création du Parc Naturel Régional de la châtaigneraie d'Ardèche

Contrat-environnement pour la création du Parc naturel régional de la châtaigneraie et des sucs d'Ardèche.

123 pages 1997 Consultable : Conservatoire Régional des Espaces Naturels de Rhône-Alpes

CORA

Atlas des oiseaux nicheurs de Rhône-Alpes

335 pages 2003 Consultable : Conservatoire Régional des Espaces Naturels de Rhône-Alpes

CORA Drôme

Oiseaux de la Drôme

312 pages 2003 Consultable : DIREN Rhône-Alpes

DELAIGUE J.

Gagea saxatilis (Mert. et Koch) Schultes et Schultes (Liliacées), nouvelles stations ardéchoises

82- pages 1991 Consultable : Conservatoire Botanique National du Massif Central

Parc Naturel Régional des Monts d'Ardèche

Projet de charte constitutive

117 pages 1999 Consultable : Conservatoire Régional des Espaces Naturels de Rhône-Alpes

Projet de charte constitutive. Document annexe 1 : liste des communes du périmètre d'étude, statuts du syndicat mixte de gestion, marque du par cet emblème figuratif, fonctionnement commissions thématiques, fonctionnement du conseil scientifique

19 pages 1999 Consultable : Conservatoire Régional des Espaces Naturels de Rhône-Alpes

Projet de charte constitutive. Document annexe 2 : convention d'application avec l'Etat

17 pages 1999 Consultable : Conservatoire Régional des Espaces Naturels de Rhône-Alpes

Projet de charte constitutive. Documents d'accompagnement : moyens humains, moyens financiers, partenaires.

26 pages 1999 Consultable : Conservatoire Régional des Espaces Naturels de Rhône-Alpes

TISON J.M.

Révision des Gagea du groupe bohemica en France

11- pages 1996 Consultable : Conservatoire Botanique National du Massif Central

TYSSANDIER P.

La Fauvette orphée (Sylvia hortensis) en France

p 1 pages 1991 Consultable : CORA Région

Liberté • Égalité • Fraternité
RÉPUBLIQUE FRANÇAISE

MINISTÈRE DE L'ECOLOGIE, DU DEVELOPPEMENT ET DE L'AMÉNAGEMENT DURABLES

Direction Régionale de l'Environnement
RHÔNE-ALPES

Inventaire du patrimoine naturel
ZNIEFF* N°7070003

Carte d'Assemblage

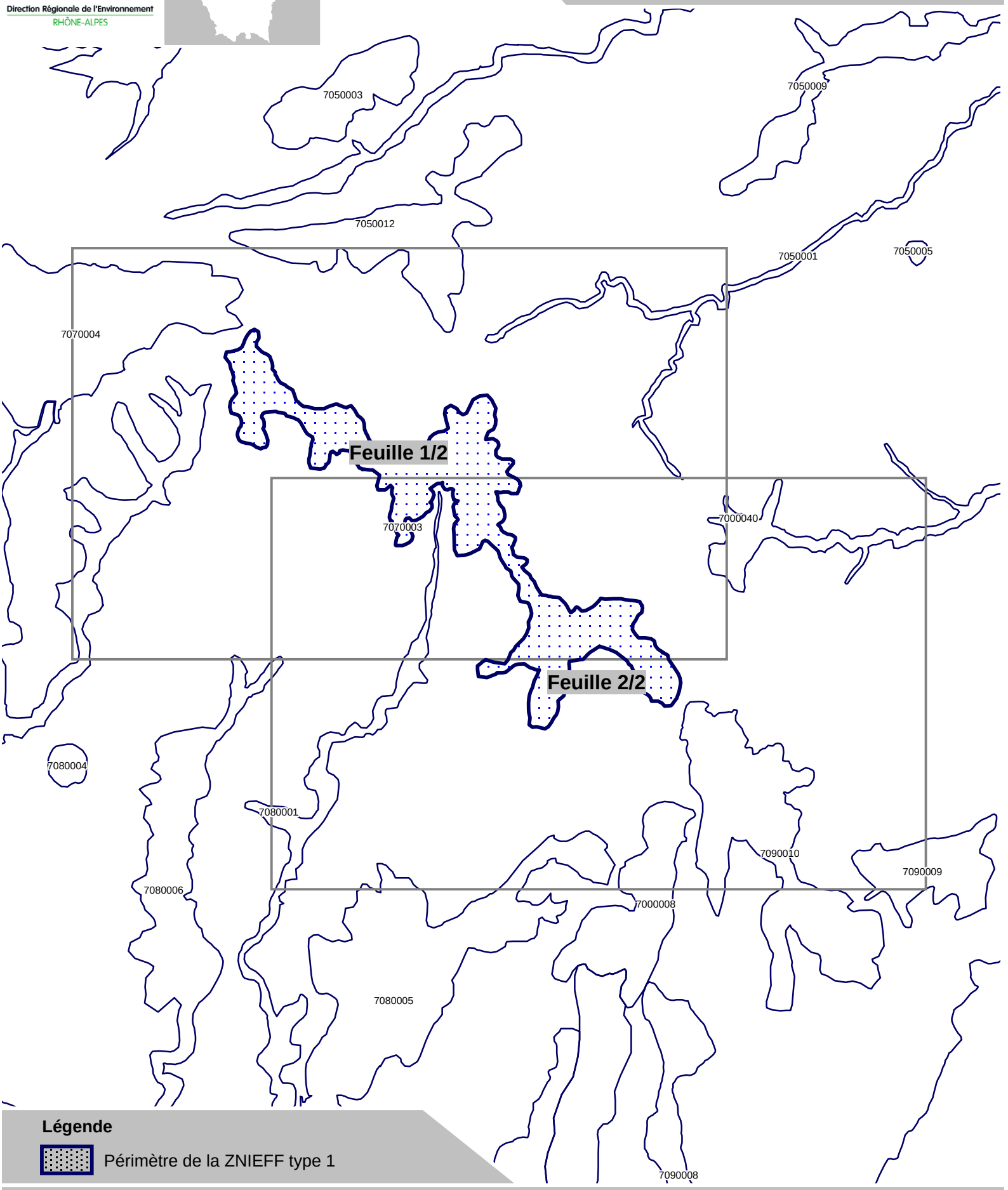

Légende

Périmètre de la ZNIEFF type 1

* Inventaire des Zones Naturelles d'Intérêt Ecologique, Faunistique et Floristique 2e édition 2007
Il constitue un outil d'alerte et ne peut être interprété à une échelle plus fine sans investigation complémentaire
Edition : InfoSIG Cartographie - www.infosig.net - Annecy

Direction Régionale de l'Environnement
RHÔNE-ALPES

Inventaire du patrimoine naturel
ZNIEFF* N°7070003

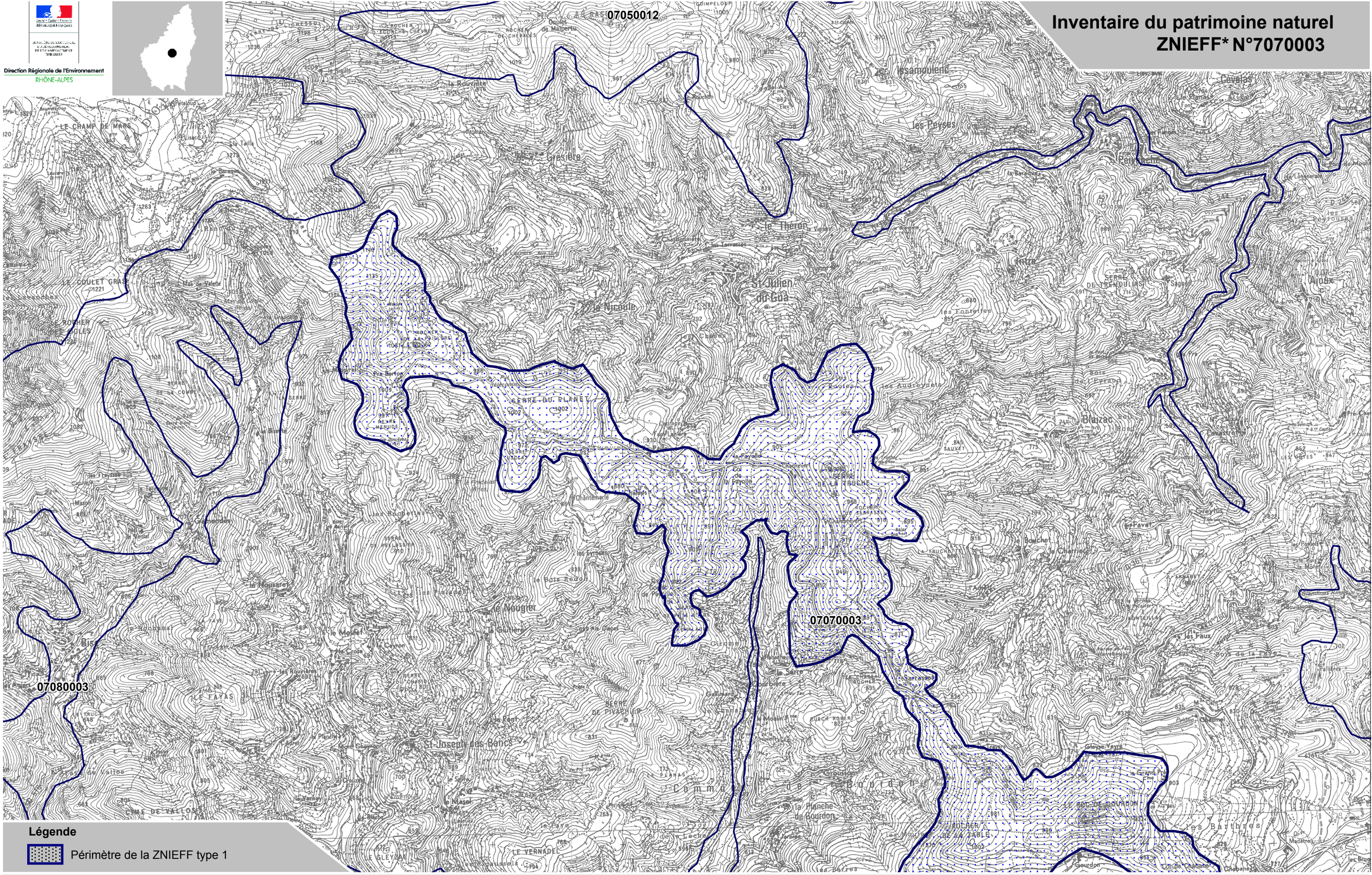

Légende

Périmètre de la ZNIEFF type 1

* Inventaire des Zones Naturelles d'Intérêt Ecologique, Faunistique et Floristique 2e édition 2007
Il constitue un outil d'alerte et ne peut être interprété à une échelle plus fine sans investigation complémentaire
Edition : InfoSIG Cartographie - www.infosig.net - Annecy

Feuille 1/2

N

Echelle : 1 / 25 000
fonds IGN Scan 25 (C)

Direction Régionale de l'Environnement
RHÔNE-ALPES

Inventaire du patrimoine naturel
ZNIEFF* N°7070003

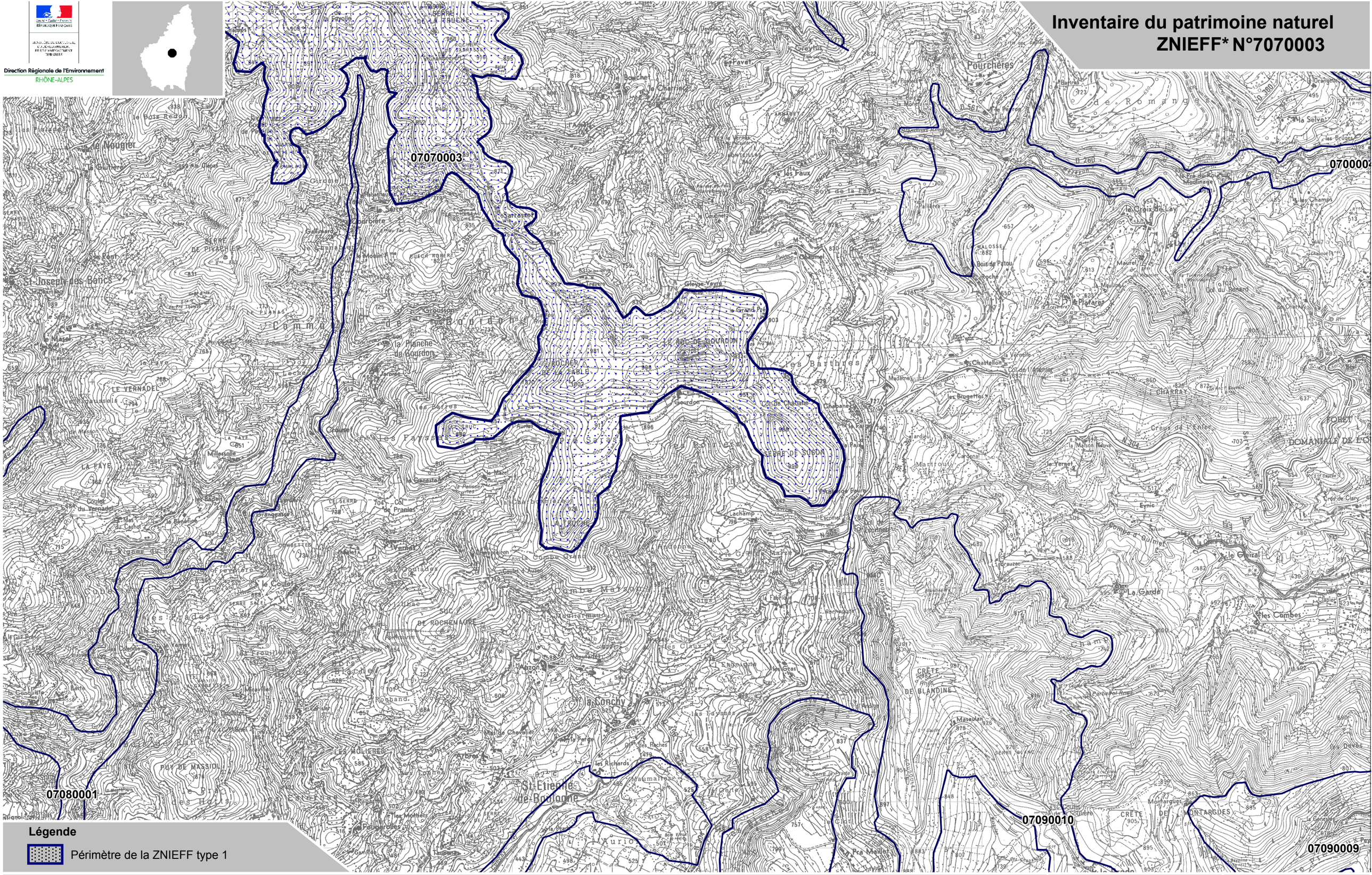

Légende

Périmètre de la ZNIEFF type 1

* Inventaire des Zones Naturelles d'Intérêt Ecologique, Faunistique et Floristique 2e édition 2007
Il constitue un outil d'alerte et ne peut être interprété à une échelle plus fine sans investigation complémentaire
Edition : InfoSIG Cartographie - www.infosig.net - Annecy

Feuille 2/2

N

Echelle : 1 / 25 000
fonds IGN Scan 25 (C)