



Direction Régionale de l'Environnement
RHÔNE-ALPES

ZNIEFF* de type I

N° régional : 07000041

Ancien N° régional :

Ruisseau du Libones, cours inférieur de la rivière de la Bourges

Départements et communes concernées en Rhône-Alpes

Surface : 60,26 ha

Ardèche JUVINAS, MEYRAS, SAINT-PIERRE-DE-COLOMBIER

Niveau de connaissance

Milieux naturels	0	Amphibiens	1	Reptiles	0	Coléoptères	0
		Mammifères	0			Libellules	2
Végétaux supérieurs	1	Oiseaux	1	Crustacés	2	Orthoptères	0
Mousses, lichens	0	Poissons	2	Mollusques	0	Papillons	0

Légende :

0 = prospection nulle ou quasi inexistante

1 = prospection insuffisante

2 = prospection assez bonne

3 = bonne prospection

Nombre de données d'observation collectées : 18

Description et intérêt du site

Le site s'articule autour d'un ensemble de cours d'eau de montagne. On y rencontre la Loutre, mais aussi des amphibiens tels que le Crapaud commun et le Sonneur à ventre jaune. L'Aeschne paisible peut également y être observée à la belle saison : les espèces de cette famille de libellules sont de grande taille, avec un corps élancé et vigoureux. L'Aeschne passe souvent inaperçue parce que partiellement crépusculaire ; elle vole aussi pendant la nuit. Le secteur est recouvert d'une forêt humide de hêtres et de sapins. En sous-bois poussent fougères et mousses. La Buxbaumie verte appartient ainsi à une famille de mousses très discrètes : elles ne sont jamais très abondantes ; de plus, leur petite taille les rendent difficiles à observer. La Buxbaumie mesure quant à elle à peine plus d'un centimètre. Elle pousse en forêt dense et sombre, sur des bois de résineux pourrissants au sol dont la décomposition est déjà bien avancée (bois s'écrasant sous la pression du doigt). Des formations à hautes herbes (ou mégaphorbiaies), se développent ici, riches d'espèces telles que l'Arabette des Cévennes (une plante endémique, c'est à dire dont l'aire de répartition est limitée à une zone géographique restreinte) que l'on ne rencontre que dans le Massif central, ou encore le Pétasite blanc, dont le nom fait allusion à la présence d'un tomentum épais sur la tige et les feuilles. Citons également dans d'autres types de milieux la Saxifrage de Prost et le Pavot du Pays de Galles, autres plantes remarquables présentes. Le Grand corbeau, habitant des lieux, est le plus grand des passereaux d'Europe. Adulte, il est entièrement noir brillant avec des reflets bleu violacé verts et pourpres. Très curieux, c'est un des oiseaux les plus intelligents.

Milieus naturels

Pas de données disponibles

Flore

Arabette des Cévennes	<i>Arabis cebennensis</i> DC.
Buxbaumie verte	<i>Buxbaumia viridis</i> (Moug.ex Lam DC.) Brid. Ex Moug. & Nesti.
Œillet du granite	<i>Dianthus graniticus</i> Jordan
Pavot du Pays de Galles	<i>Meconopsis cambrica</i> (L.) Vig.
Pétasite blanc	<i>Petasites albus</i> (L.) Gaertner
Réséda de Jacquin	<i>Reseda jacquini</i> Reichenb.
Saxifrage de Prost	<i>Saxifraga pedemontana</i> subsp. <i>prostii</i> (Sternb.) D.A. Webb

Faune vertébrée

Amphibiens

Sonneur à ventre jaune	<i>Bombina variegata</i>
Crapaud commun	<i>Bufo bufo</i>

Mammifères

Loutre	<i>Lutra lutra</i>
--------	--------------------

Oiseaux

Grand-duc d'Europe	<i>Bubo bubo</i>
Grand Corbeau	<i>Corvus corax</i>
Bruant fou	<i>Emberiza cia</i>

Faune invertébrée

Crustacés

Ecrevisse à pattes blanches	<i>Austropotamobius pallipes</i>
-----------------------------	----------------------------------

Libellules

Aesche paisible	<i>Boyeria irene</i>
-----------------	----------------------

Bibliographie

- BALIAN C.**
Inventaire et étude sur l'écrevisse à pieds blancs (Austropotamobius pallipes)
42 pages 2000 Consultable : DIREN Rhône-Alpes
- BENDELE R.**
Répartition de la loutre (Lutra lutra L.) dans le bassin versant Rhône-Méditerranée du département de l'Ardèche
48 pages 2000 Consultable : DIREN Rhône-Alpes
- BOUCHARDY C.**
La loutre d'Europe : histoire d'une sauvegarde
31 pages 2001 Consultable : Maison de la Nature et de l'Environnement de l'Isère
- Bulletin Français de la Pêche et de la Pisciculture**
Les écrevisses européennes autochtones en relation avec l'occupation des sols et la détérioration de l'habitat, plus spécialement Austropotamobius torrentium : CRAYNET meeting, Innsbruck, Autriche, 8-11 septembre 2004 (volume 3)
pages 2004 Consultable : Conseil Régional de Rhône-Alpes
- CHOISNET G.**
Caractérisation des végétations du Parc naturel régional des Monts d'Ardèche
pages 2005 Consultable : Conservatoire Botanique National du Massif Central
- Comité d'étude pour la création du Parc Naturel Régional de la châtaigneraie d'Ardèche**
Contrat-environnement pour la création du Parc naturel régional de la châtaigneraie et des sucs d'Ardèche.
123 pages 1997 Consultable : Conservatoire Régional des Espaces Naturels de Rhône-Alpes
- CORA**
Reptiles et amphibiens de Rhône-Alpes : atlas préliminaire, hors série n°1
146 pages 2002 Consultable : Conservatoire Régional des Espaces Naturels de Rhône-Alpes
- ETIENNE P.**
La Loutre d'Europe : description, répartition, habitat, moeurs, observation...
192 pages 2005 Consultable : Muséum d'Histoire Naturelle de Grenoble

FAURE J.P.

Suivi des populations d'écrevisses à pieds blancs dans le PNR du Pilat

19 pages 2004 Consultable : DIREN Rhône-Alpes

FROMENT B., PETIT-MARTENON V.

Etat des populations d'écrevisses à pieds blancs (Austropotamobius pallipes) - Ravins rhodaniens du Parc Naturel régional du Pilat

41 pages 2001 Consultable : DIREN Rhône-Alpes

GRAND D.

Les libellules du Rhône

255 pages 2004 Consultable : Société Linnéenne de Lyon

GRES P.

Actualisation des données sur les sites à écrevisses à pieds blancs du Parc Naturel Régional du Pilat (Loire)

19 pages 2004 Consultable : DIREN Rhône-Alpes

GROSSI J.-L.

Haut-Rhône - Chautagne - Lavours - Bourget - Document d'objectifs - volume annexe

III. pages 1998 Consultable : DIREN Rhône-Alpes

JACOB L.

Propositions de gestion de zones humides favorables à deux amphibiens menacés : le Sonneur à ventre jaune et le triton crêté

16 pages 1999 Consultable : DIREN Rhône-Alpes

MICHELOT J.L.

Le statut de la loutre dans le bassin du Rhône 1982-1992

99 pages 1992 Consultable : DIREN Rhône-Alpes

MICHELOT J.L., BENDELE R.

Statut de la loutre dans le bassin du Rhône et le département de l'Ardèche

p 2 pages 1995 Consultable : DIREN Rhône-Alpes

MORAND A.

Une espèce vulnérable : le sonneur à ventre jaune

p 3 pages 2001 Consultable : Muséum d'Histoire Naturelle de Grenoble

Parc Naturel Régional des Monts d'Ardèche

Projet de charte constitutive

117 pages 1999 Consultable : Conservatoire Régional des Espaces Naturels de Rhône-Alpes

Projet de charte constitutive. Document annexe 1 : liste des communes du périmètre d'étude, statuts du syndicat mixte de gestion, marque du par cet emblème figuratif, fonctionnement commissions thématiques, fonctionnement du conseil scientifique

19 pages 1999 Consultable : Conservatoire Régional des Espaces Naturels de Rhône-Alpes

Projet de charte constitutive. Document annexe 2 : convention d'application avec l'Etat

17 pages 1999 Consultable : Conservatoire Régional des Espaces Naturels de Rhône-Alpes

Projet de charte constitutive. Documents d'accompagnement : moyens humains, moyens financiers, partenaires.

26 pages 1999 Consultable : Conservatoire Régional des Espaces Naturels de Rhône-Alpes

TAKORIAN L.

Bombina variegata : inventaire des populations, effectifs, mesures conservatoires - site de l'Etournel

22 pages 2003 Consultable : DIREN Rhône-Alpes

TULLOCH B., CEBAL V. (traducteur)

Loutres

47 pages 1998 Consultable : Maison de la Nature et de l'Environnement de l'Isère

VIERON J.P., FATON J.M.

Etude des écrevisses dans les zones éligibles de la directive "Habitats" du département de la Drôme

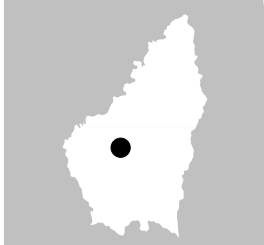
8 p. pages 1998 Consultable : DIREN Rhône-Alpes



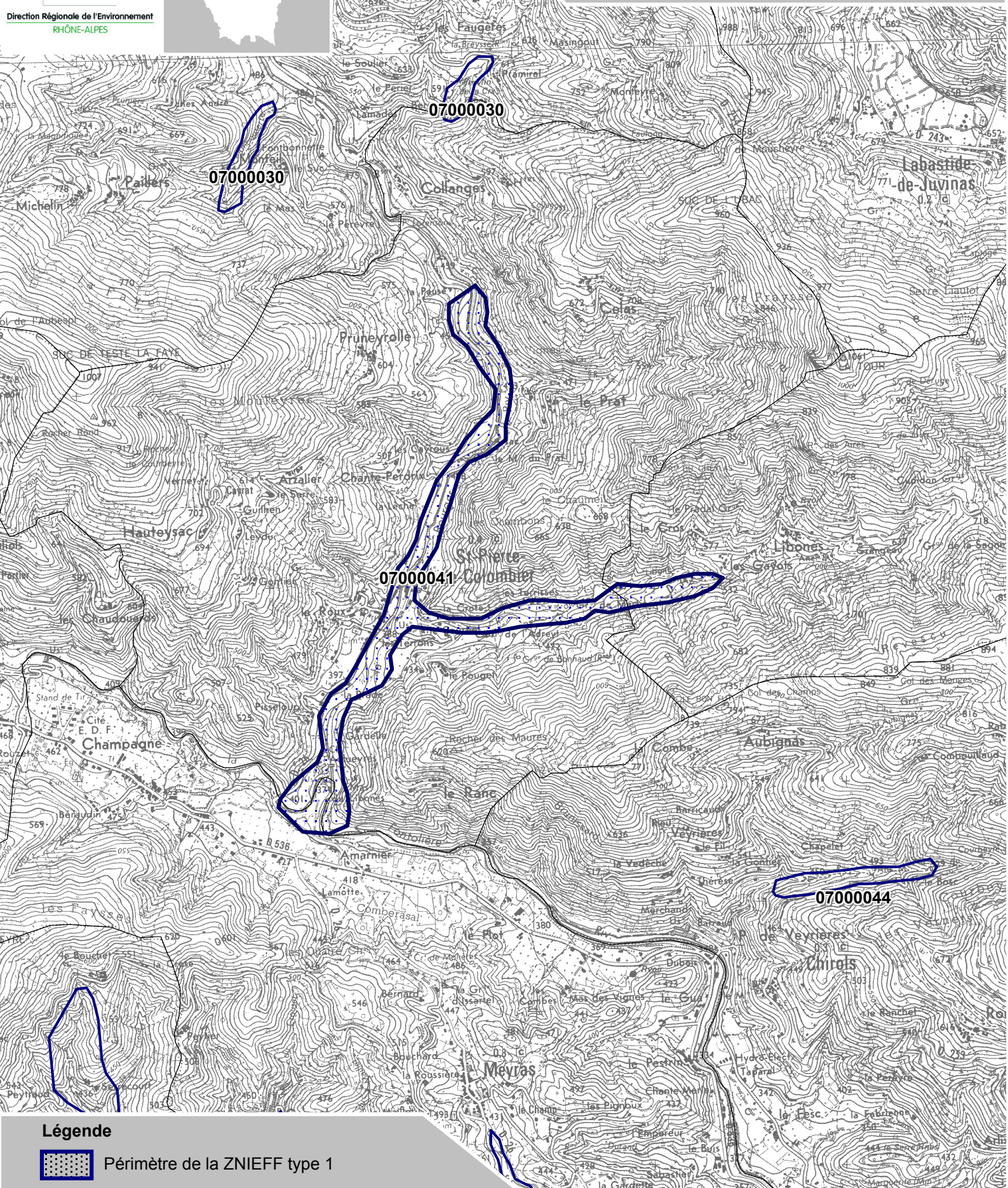
Liberté - Égalité - Fraternité
REPUBLIQUE FRANÇAISE

MINISTÈRE DE L'ÉCOLOGIE,
DU DÉVELOPPEMENT
DURABLE ET DU TERRITOIRE


Direction Régionale de l'Environnement
RHÔNE-ALPES



Inventaire du patrimoine naturel ZNIEFF* N°7000041



Légende

 Périmètre de la ZNIEFF type 1

* Inventaire des Zones Naturelles d'Intérêt Ecologique, Faunistique et Floristique 2e édition 2007
Il constitue un outil d'alerte et ne peut être interprété à une échelle plus fine sans investigation complémentaire
Edition : InfoSIG Cartographie - www.infosig.net - Annecy



Echelle : 1 / 25 000
fonds IGN Scan 25 (C)