



Direction Régionale de l'Environnement  
RHÔNE-ALPES

# ZNIEFF\* de type I

N° régional : 07000033

Ancien N° régional :

## Haute-vallée de l'Ardèche

Départements et communes concernées en Rhône-Alpes

Surface : 538,93 ha

Ardèche FABRAS, JAUJAC, LABEGUDE, LALEVADE-D'ARDECHE, MEYRAS, PONT-DE-LABEAUME, PRADES, THUEYTS, VALS-LES-BAINS

### Niveau de connaissance

Milieux naturels	1	Amphibiens	1	Reptiles	1	Coléoptères	0
		Mammifères	1			Libellules	1
Végétaux sucoérieurs	1	Oiseaux	2	Crustacés	0	Orthoptères	0
Mousses, lichens	0	Poissons	1	Mollusques	0	Papillons	0

Légende :

0 = prospection nulle ou quasi inexistante

1 = prospection insuffisante

2 = prospection assez bonne

3 = bonne prospection

Nombre de données d'observation collectées : 33

### Description et intérêt du site

Sur cette partie de la vallée de l'Ardèche, la rivière est encore relativement encaissée. La ripisylve (boisements qui se développent sur les bords des cours d'eau) est souvent étroite, mais peut localement s'élargir au niveau de zones d'expansion des crues. En effet, les premières zones de "respiration" de l'Ardèche se situent sur ce tronçon. Les milieux aquatiques périphériques (ripisylves, bras morts, terrasses alluviales, etc.) y sont bien représentés comme à hauteur de Romégier-Bayzan ou plus en aval entre Beauregard et Vals. Ces secteurs restent faiblement représentés, et le plus souvent la rivière est bordée de parois rocheuses (secteur de Thueyts et basse vallée du Lignon). A Thueyts, la coulée basaltique descendue du cône volcanique ou "gravenne" forme avec la Chaussée des Géants et le Pont du Diable un site géologique remarquable, cités à l'inventaire des sites géologiques remarquables de la région Rhône-Alpes. L'ensemble des rivières concernées présente une forte diversité de micro-milieux (identifiés par la nature des écoulements, la morphologie des berges, la granulométrie, les habitats piscicoles...), favorables aux peuplements de poissons et d'invertébrés comme les libellules, mais aussi à la Loure. L'alternance entre zones calmes ou à courant plus rapide offre aussi une diversité intéressante. Les parois rocheuses sont écologiquement favorables aux oiseaux rupestres, Hirondelle de rochers notamment. Les ripisylve plus denses sont occupées par de nombreuses espèces d'oiseaux dont le Faucon hobereau, rapace spécialisé dans la chasse des insectes. On se situe enfin ici en limite d'aire de répartition géographique pour plusieurs espèces, dont la Rainette méridionale.

## Milieus naturels

Pas de données disponibles

## Flore

Arabette des Cévennes	<i>Arabis cebennensis</i> DC.
Asarine couchée	<i>Asarina procumbens</i> Miller
Laïche appauvrie	<i>Carex depauperata</i> Curtis ex With.
Centauree pectinée	<i>Centaurea pectinata</i> L.
Ciste à feuilles de sauge	<i>Cistus salviifolius</i> L.
Œillet du granite	<i>Dianthus graniticus</i> Jordan
Cotonnière naine	<i>Logfia minima</i> (Sm.) Dumort.
Réséda de Jacquín	<i>Reseda jacquinii</i> Reichenb.
Thym luisant	<i>Thymus nitens</i> Lamotte

## Faune vertébrée

### Amphibiens

Rainette méridionale	<i>Hyla meridionalis</i>
----------------------	--------------------------

### Mammifères

Loutre	<i>Lutra lutra</i>
Molosse de Cestoni	<i>Tadarida teniotis</i>

### Oiseaux

Martin-pêcheur d'Europe	<i>Alcedo atthis</i>
Bruant fou	<i>Emberiza cia</i>
Faucon hobereau	<i>Falco subbuteo</i>

### Poissons

Chabot	<i>Cottus gobio</i>
--------	---------------------

### Reptiles

Lézard hispanique	<i>Podarcis hispanica</i>
-------------------	---------------------------

## Faune invertébrée

### Crustacés

Ecrevisse à pattes blanches	<i>Austropotamobius pallipes</i>
-----------------------------	----------------------------------

### Libellules

Aesche paisible	<i>Boyeria irene</i>
Calopteryx méditerranéenne	<i>Calopteryx xanthostoma</i>

## Bibliographie

Rapport final Programme LIFE Natura 2000 : "Habitats et espèces des Gorges de l'Ardèche et leurs plateaux" LIFE 99 Nat/F/0069301 (1er novembre 1999 - 30 septembre 2003)

121 pages 2003 Consultable : Conseil Régional de Rhône-Alpes

### BALIAN C.

Inventaire et étude sur l'écrevisse à pieds blancs (*Austropotamobius pallipes*)

42 pages 2000 Consultable : DIREN Rhône-Alpes

### BAYLE B.

Inventaire des Orchidées d'Ardèche - Bilan provisoire fin 99

39 pages 1999 Consultable : Conservatoire Botanique National du Massif Central

### BENDELE R.

Répartition de la loutre (*Lutra lutra* L.) dans le bassin versant Rhône-Méditerranée du département de l'Ardèche

48 pages 2000 Consultable : DIREN Rhône-Alpes

### BOUCHARDY C.

La loutre d'Europe : histoire d'une sauvegarde

31 pages 2001 Consultable : Maison de la Nature et de l'Environnement de l'Isère

### BOUDRIE M.

Les ptéridophytes du département de l'Ardèche (France)

17 pages 2005 Consultable : Conservatoire Botanique National du Massif Central

### Bulletin Français de la Pêche et de la Pisciculture

Les écrevisses européennes autochtones en relation avec l'occupation des sols et la détérioration de l'habitat, plus spécialement *Austropotamobius torrentium* : CRAYNET meeting, Innsbruck, Autriche, 8-11 septembre 2004 (volume 3)

pages 2004 Consultable : Conseil Régional de Rhône-Alpes

## **CHOISNET G.**

*Caractérisation des végétations du Parc naturel régional des Monts d'Ardèche*

pages 2005 Consultable : Conservatoire Botanique National du Massif Central

## **Comité d'étude pour la création du Parc Naturel Régional de la châtaigneraie d'Ardèche**

*Contrat-environnement pour la création du Parc naturel régional de la châtaigneraie et des sucus d'Ardèche.*

123 pages 1997 Consultable : Conservatoire Régional des Espaces Naturels de Rhône-Alpes

## **CORA**

*Reptiles et amphibiens de Rhône-Alpes : atlas préliminaire, hors série n°1*

146 pages 2002 Consultable : Conservatoire Régional des Espaces Naturels de Rhône-Alpes

## **DUMAS A.**

*Sortie du 24 mai 1998 à Thueyts (Ardèche)*

21- pages 1998 Consultable : Conservatoire Botanique National du Massif Central

## **ETIENNE P.**

*La Loutre d'Europe : description, répartition, habitat, moeurs, observation...*

192 pages 2005 Consultable : Muséum d'Histoire Naturelle de Grenoble

## **FAURE J.P.**

*Suivi des populations d'écrevisses à pieds blancs dans le PNR du Pilat*

19 pages 2004 Consultable : DIREN Rhône-Alpes

## **FROMENT B., PETIT-MARTENON V.**

*Etat des populations d'écrevisse à pieds blancs (Austroptamobius pallipes) - Ravins rhodaniens du Parc Naturel régional du Pilat*

41 pages 2001 Consultable : DIREN Rhône-Alpes

## **GHIOTTI S.**

*Les obstacles aux politiques globales de l'eau sur une rivière méditerranéenne : le cas de l'Ardèche.*

109 pages 1996 Consultable : Conservatoire Régional des Espaces Naturels de Rhône-Alpes

## **GRAND D.**

*Les libellules du Rhône*

255 pages 2004 Consultable : Société Linnéenne de Lyon

## **GRES P.**

*Actualisation des données sur les sites à écrevisses à pieds blancs du Parc Naturel Régional du Pilat (Loire)*

19 pages 2004 Consultable : DIREN Rhône-Alpes

## **GROSSI J-L.**

*Haut-Rhône - Chautagne - Lavours - Bourget - Document d'objectifs - volume annexe*

III. pages 1998 Consultable : DIREN Rhône-Alpes

## **MICHELOT J.L., BENDELE R.**

*Statut de la loutre dans le bassin du Rhône et le département de l'Ardèche*

p 2 pages 1995 Consultable : DIREN Rhône-Alpes

## **OLIVIER Lo.**

*Livre Rouge de la flore menacée de France. Tome 1 : espèces prioritaires*

486 pages 1995 Consultable : Conservatoire Botanique National du Massif Central

## **Parc Naturel Régional des Monts d'Ardèche**

*Guide de gestion forestière de la Haute vallée de l'Ardèche*

14 pages 2003 Consultable : Conservatoire Régional des Espaces Naturels de Rhône-Alpes

*Projet de charte constitutive*

117 pages 1999 Consultable : Conservatoire Régional des Espaces Naturels de Rhône-Alpes

*Projet de charte constitutive. Document annexe 1 : liste des communes du périmètre d'étude, statuts du syndicat mixte de gestion, marque du par cet emblème figuratif, fonctionnement commissions thématiques, fonctionnement du conseil scientifique*

19 pages 1999 Consultable : Conservatoire Régional des Espaces Naturels de Rhône-Alpes

*Projet de charte constitutive. Document annexe 2 : convention d'application avec l'Etat*

17 pages 1999 Consultable : Conservatoire Régional des Espaces Naturels de Rhône-Alpes

*Projet de charte constitutive. Documents d'accompagnement : moyens humains, moyens financiers, partenaires.*

26 pages 1999 Consultable : Conservatoire Régional des Espaces Naturels de Rhône-Alpes

## **SIGARN**

*Gorges de l'Ardèche et plateaux alentours : document d'objectifs Natura 2000*

52 pages 1998 Consultable : Conseil Régional de Rhône-Alpes

## **SOCIETE D'INGENIERIE POUR L'EAU ET L'ENVIRONNEMENT**

*Bilan et prospective du Contrat de rivière "Ardèche Claire", phase 1 : bilan des actions du Contrat de rivière (sous-dossier "a" et sous-dossier "b")*

95 pages 1996 Consultable : Conservatoire Régional des Espaces Naturels de Rhône-Alpes

## **Syndicat intercommunal de la Vallée de l'Ardèche**

*Dossier sommaire de candidature pour le contrat de rivière 2000-2005*

40 pages 1998 Consultable : Conservatoire Régional des Espaces Naturels de Rhône-Alpes

**TULLOCH B., CEBAL V. (traducteur)**

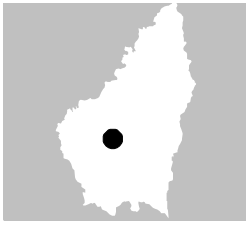
*Loutres*

47 pages 1998 Consultable : Maison de la Nature et de l'Environnement de l'Isère

**VIERON J.P., FATON J.M.**

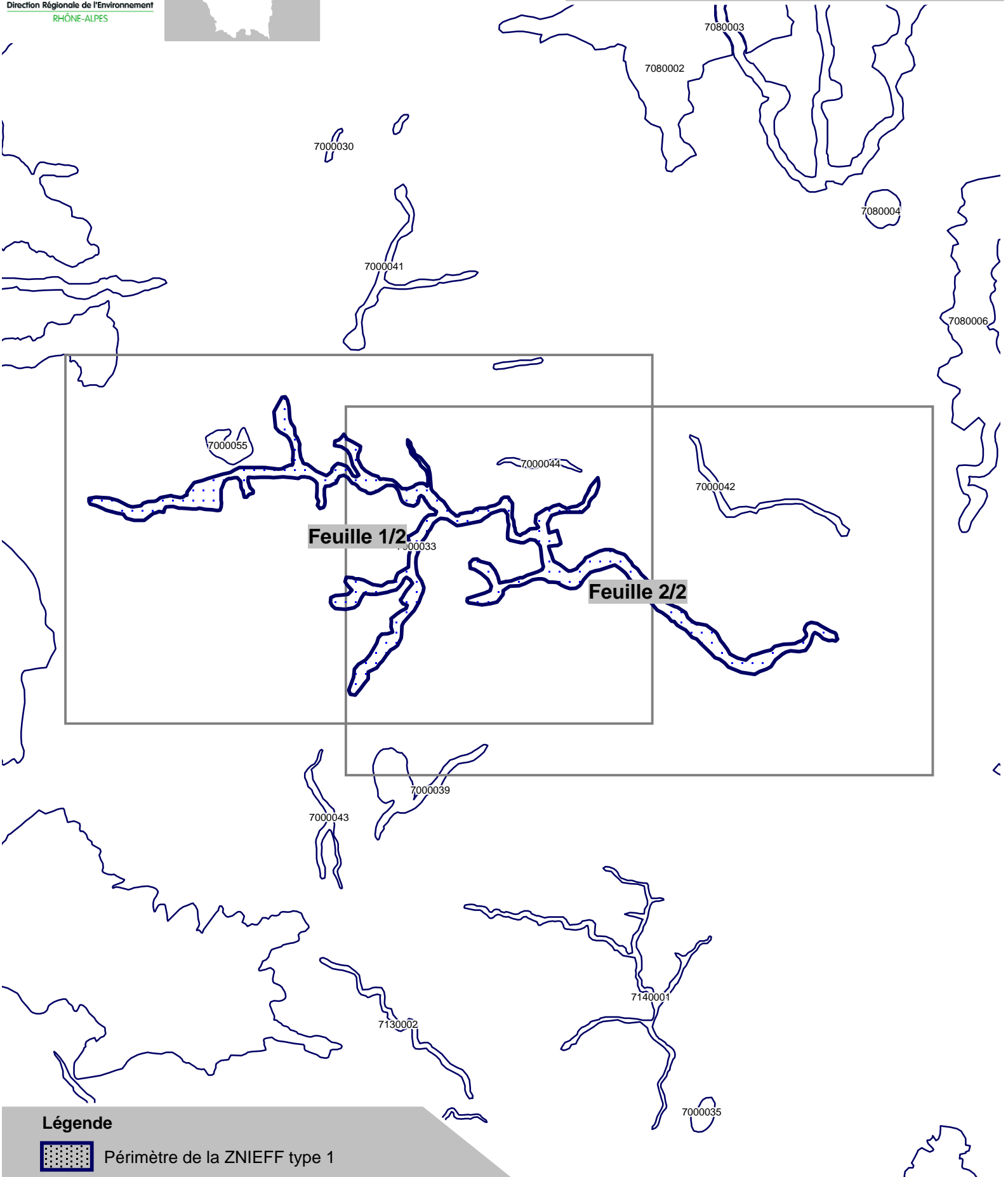
*Etude des écrevisses dans les zones éligibles de la directive "Habitats" du département de la Drôme*

8 p. pages 1998 Consultable : DIREN Rhône-Alpes




# Inventaire du patrimoine naturel ZNIEFF\* N°7000033

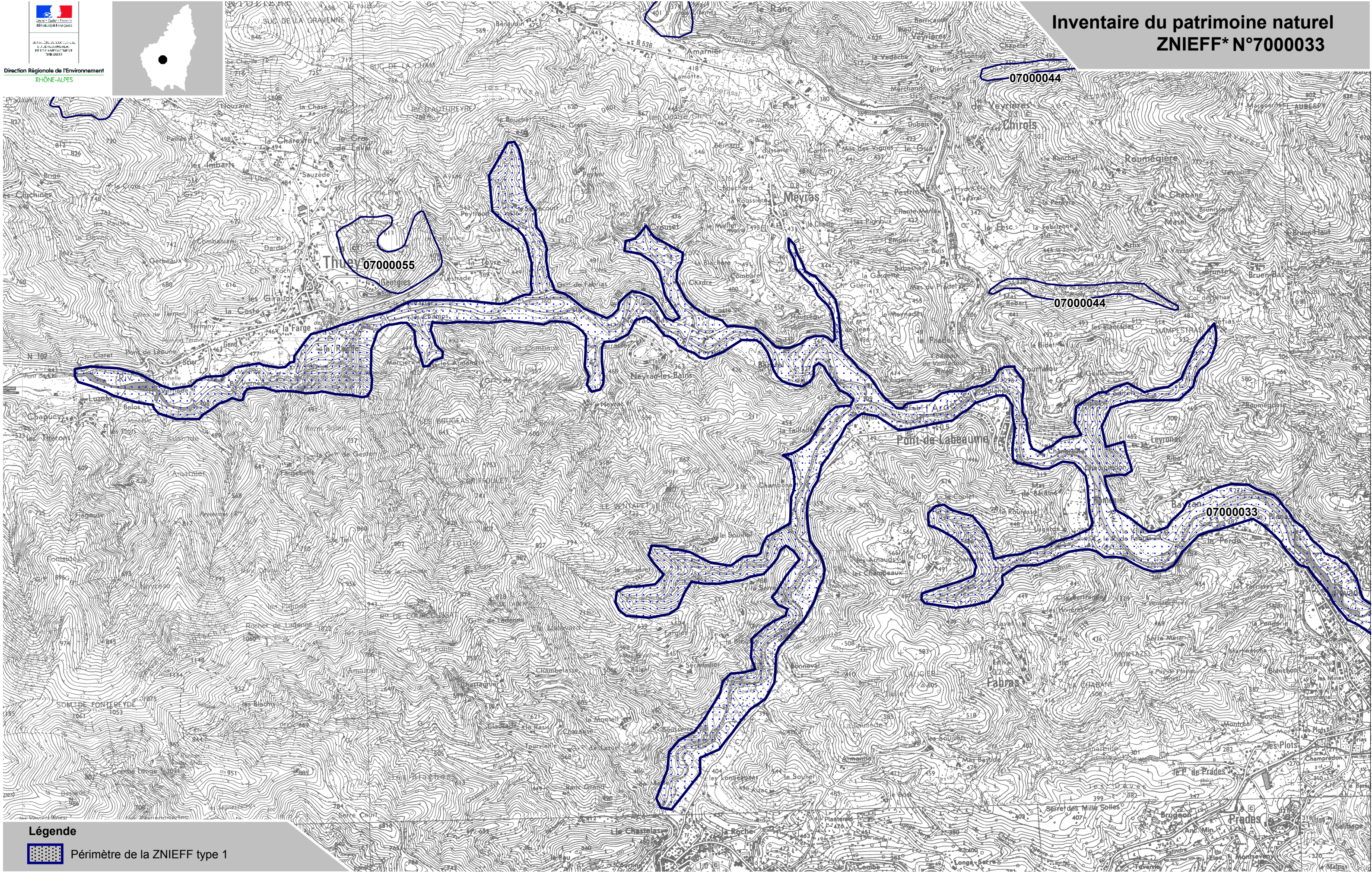
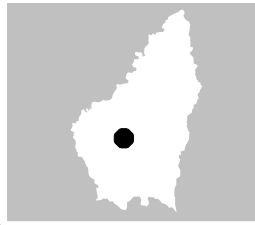
Carte d'Assemblage




## Légende

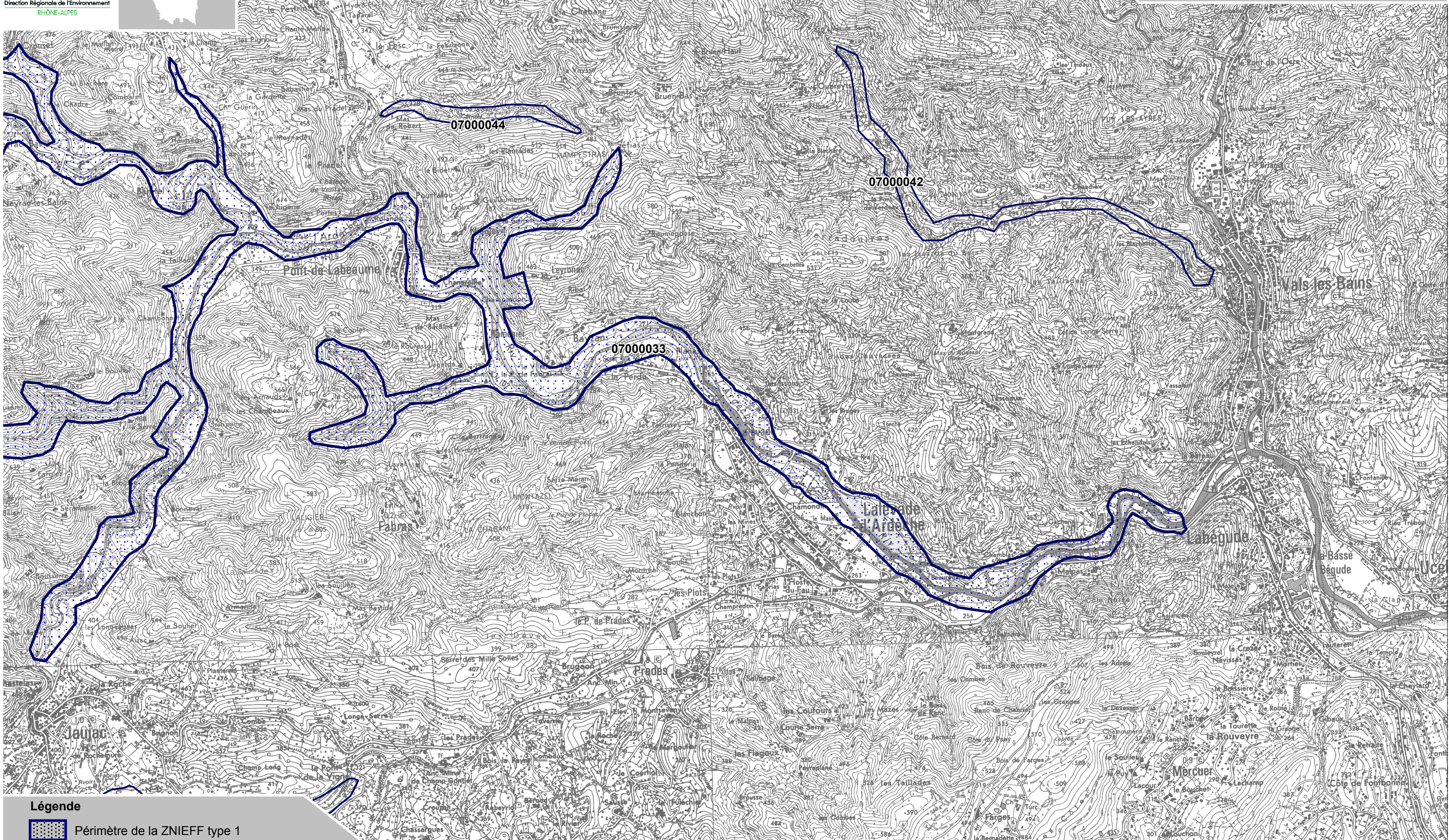
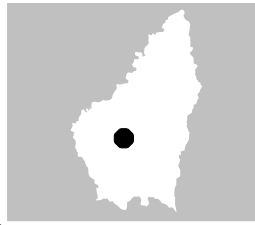
 Périmètre de la ZNIEFF type 1


\* Inventaire des Zones Naturelles d'Intérêt Ecologique, Faunistique et Floristique 2e édition 2007  
Il constitue un outil d'alerte et ne peut être interprété à une échelle plus fine sans investigation complémentaire  
Edition : InfoSIG Cartographie - www.infosig.net - Annecy



**Légende**  
 Périmètre de la ZNIEFF type 1

\* Inventaire des Zones Naturelles d'Intérêt Ecologique, Faunistique et Floristique 2e édition 2007  
Il constitue un outil d'alerte et ne peut être interprété à une échelle plus fine sans investigation complémentaire  
Edition : InfoSIG Cartographie - www.infosig.net - Annecy



**Légende**  
 Périmètre de la ZNIEFF type 1

\* Inventaire des Zones Naturelles d'Intérêt Ecologique, Faunistique et Floristique 2e édition 2007  
Il constitue un outil d'alerte et ne peut être interprété à une échelle plus fine sans investigation complémentaire  
Edition : InfoSIG Cartographie - www.infosig.net - Annecy