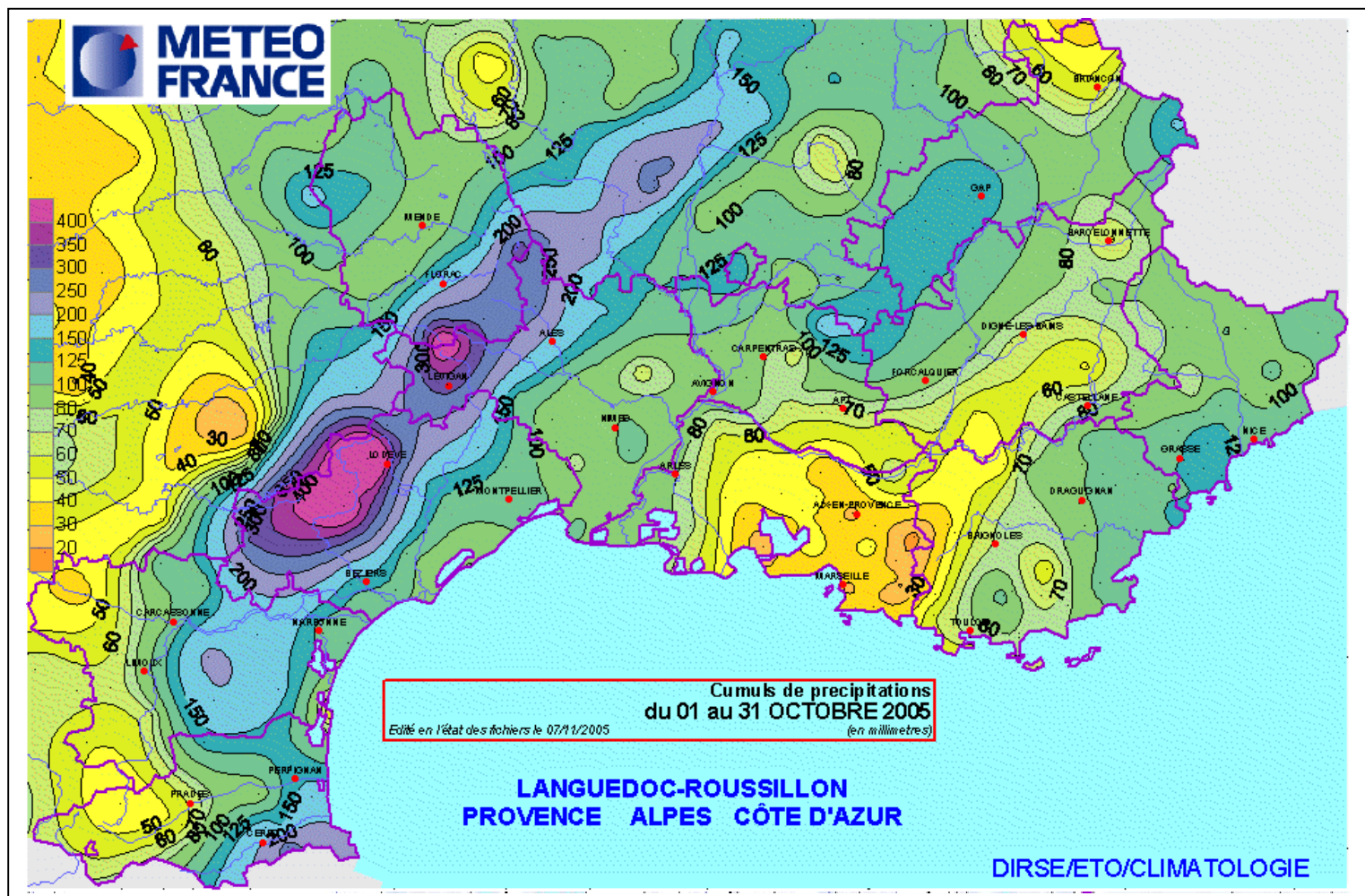


## SITUATION PLUVIOMETRIQUE du sud du bassin pour le mois d'octobre 2005

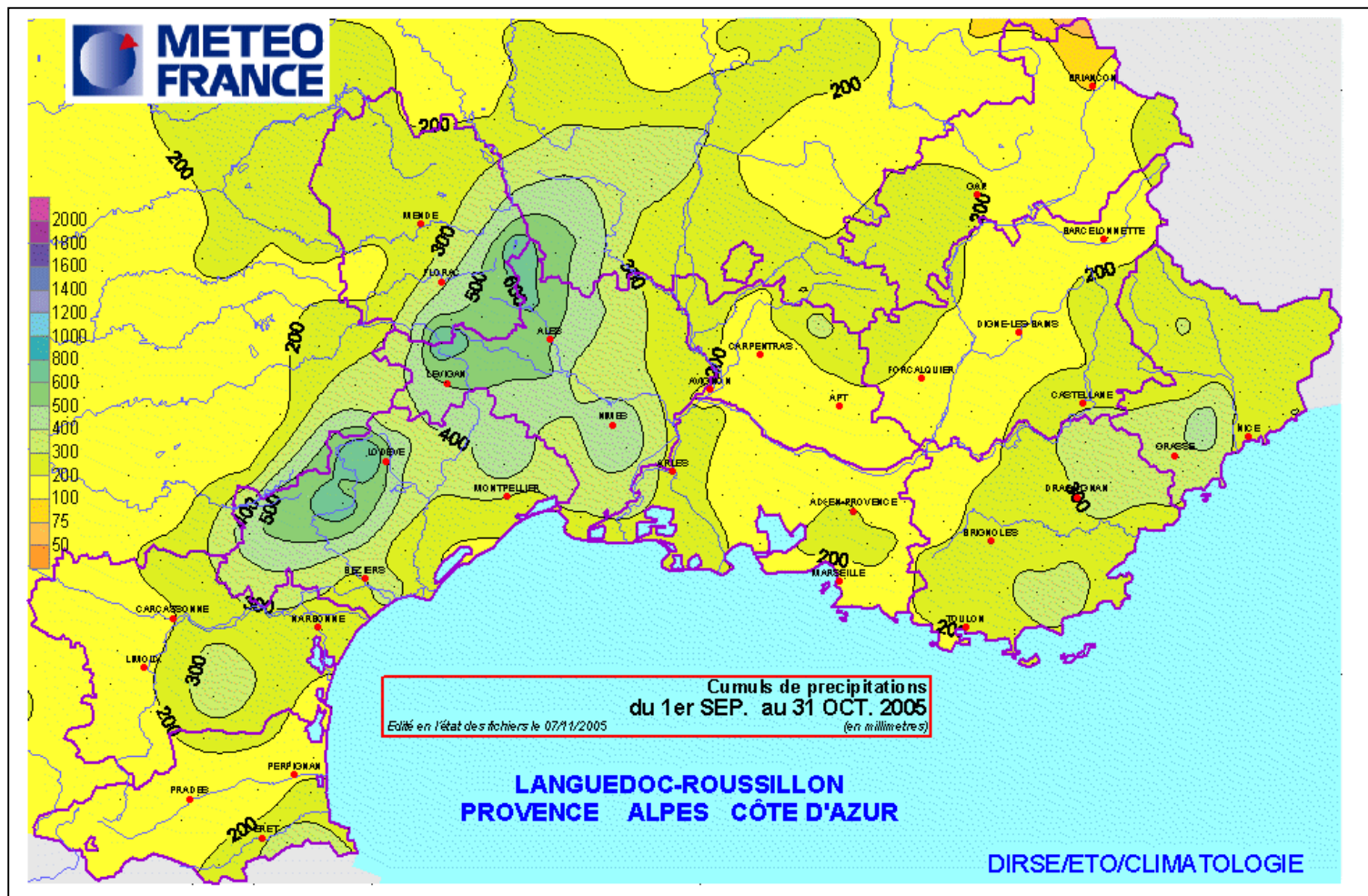
### PRECIPITATIONS BRUTES



Les précipitations sont satisfaisantes sur le sud des Pyrénées-Orientales, le centre de l'Aude, le nord de l'Hérault et le sud de la Lozère. L'arrosage est par contre faible sur les Bouches-du-Rhône. Ailleurs, on mesure de 100 à 175 mm de cumul de précipitations pour le mois.

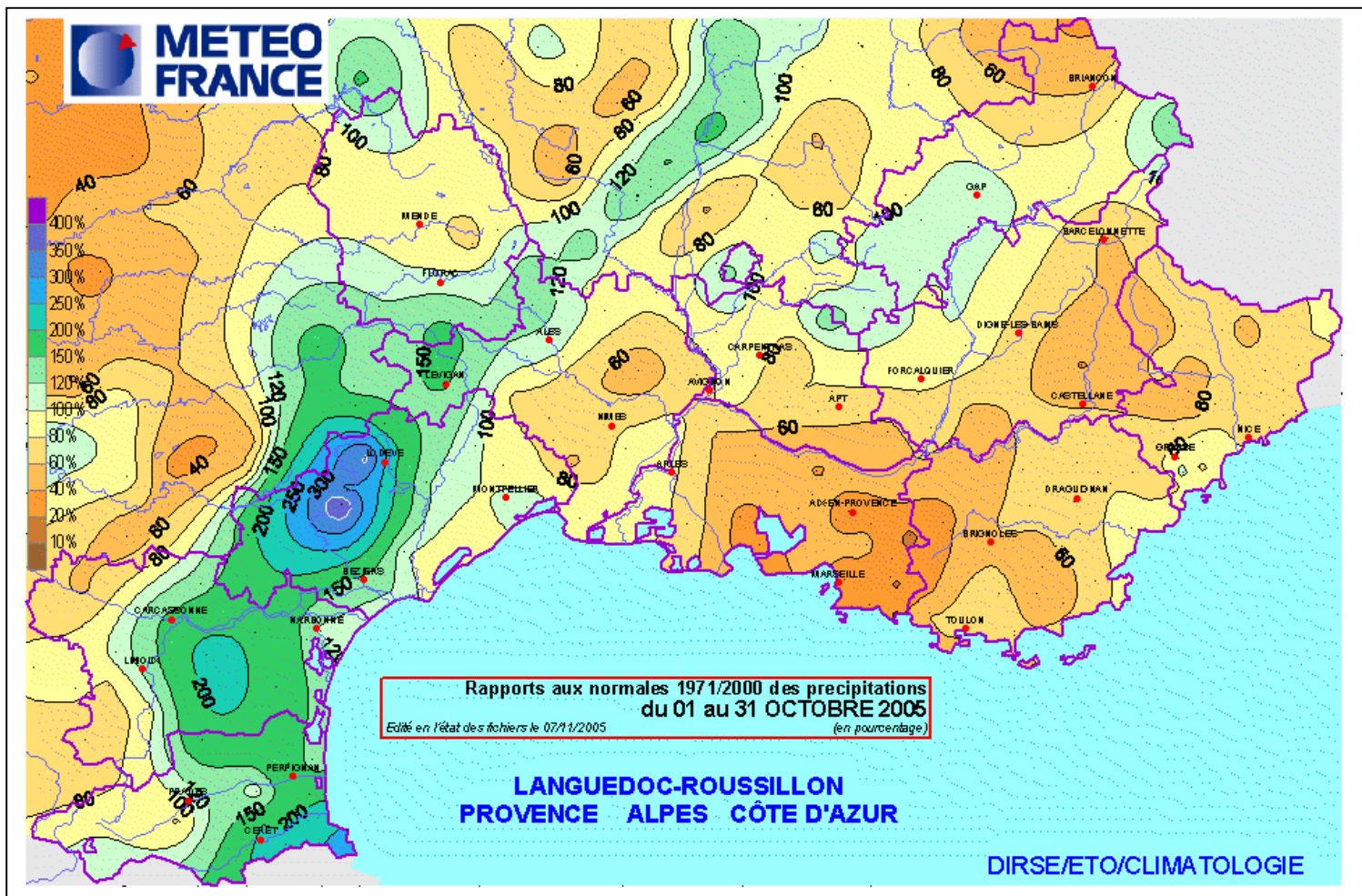
## SITUATION PLUVIOMETRIQUE du sud du bassin pour le mois d'octobre 2005

### CUMUL DES PRECIPITATIONS BRUTES depuis le 1<sup>er</sup> septembre 2005



# SITUATION PLUVIOMETRIQUE du sud du bassin pour le mois d'octobre 2005

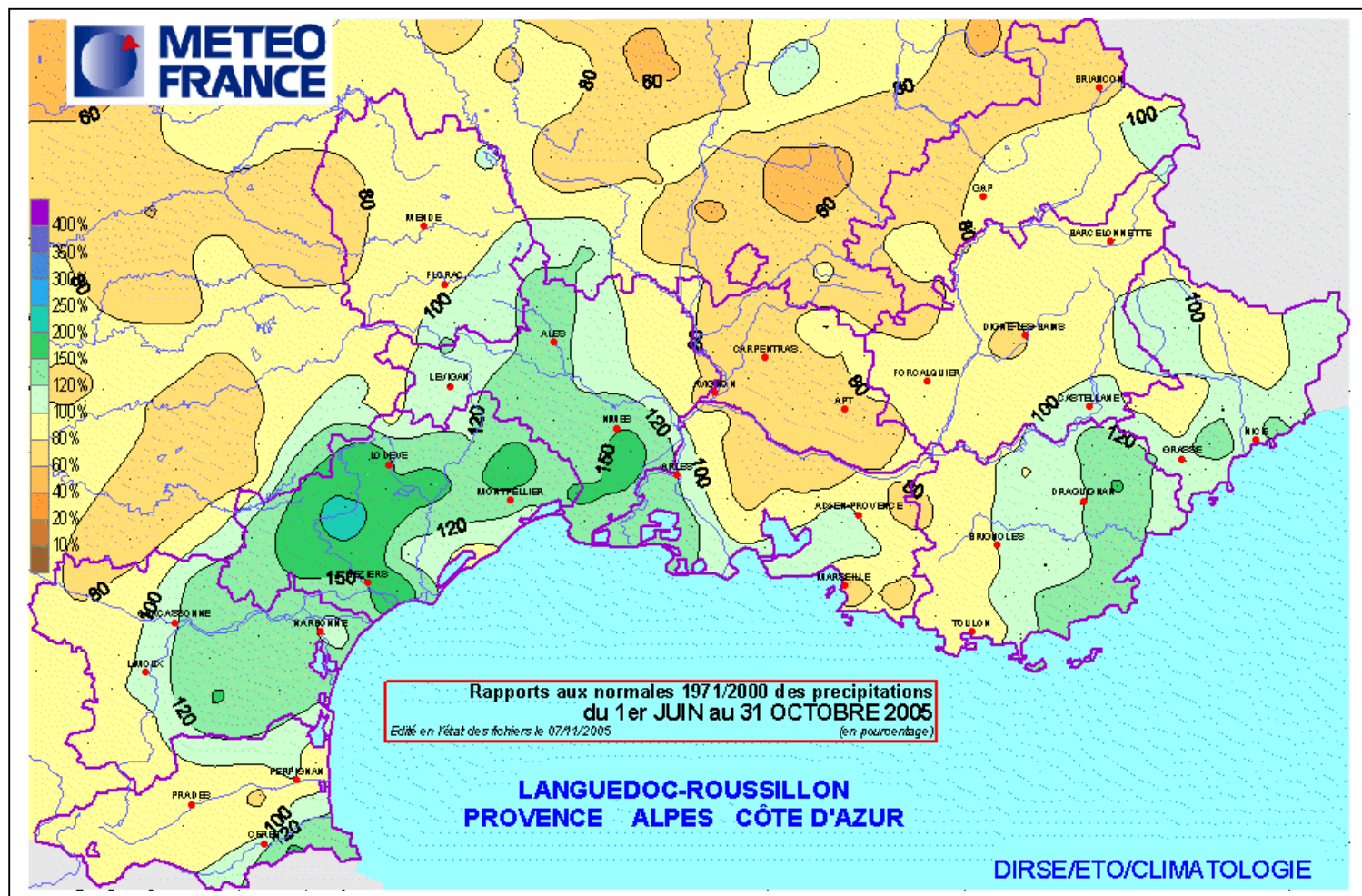
## RAPPORT A LA NORMALE DES PRECIPITATIONS



Les rapports à la normale sont excédentaires sur une zone allant du Mont Aigoual au sud des Pyrénées-Orientales, voisins de la normale sur la Lozère, les Alpes-de-Haute-Provence et les Hautes-Alpes et déficitaires partout ailleurs.

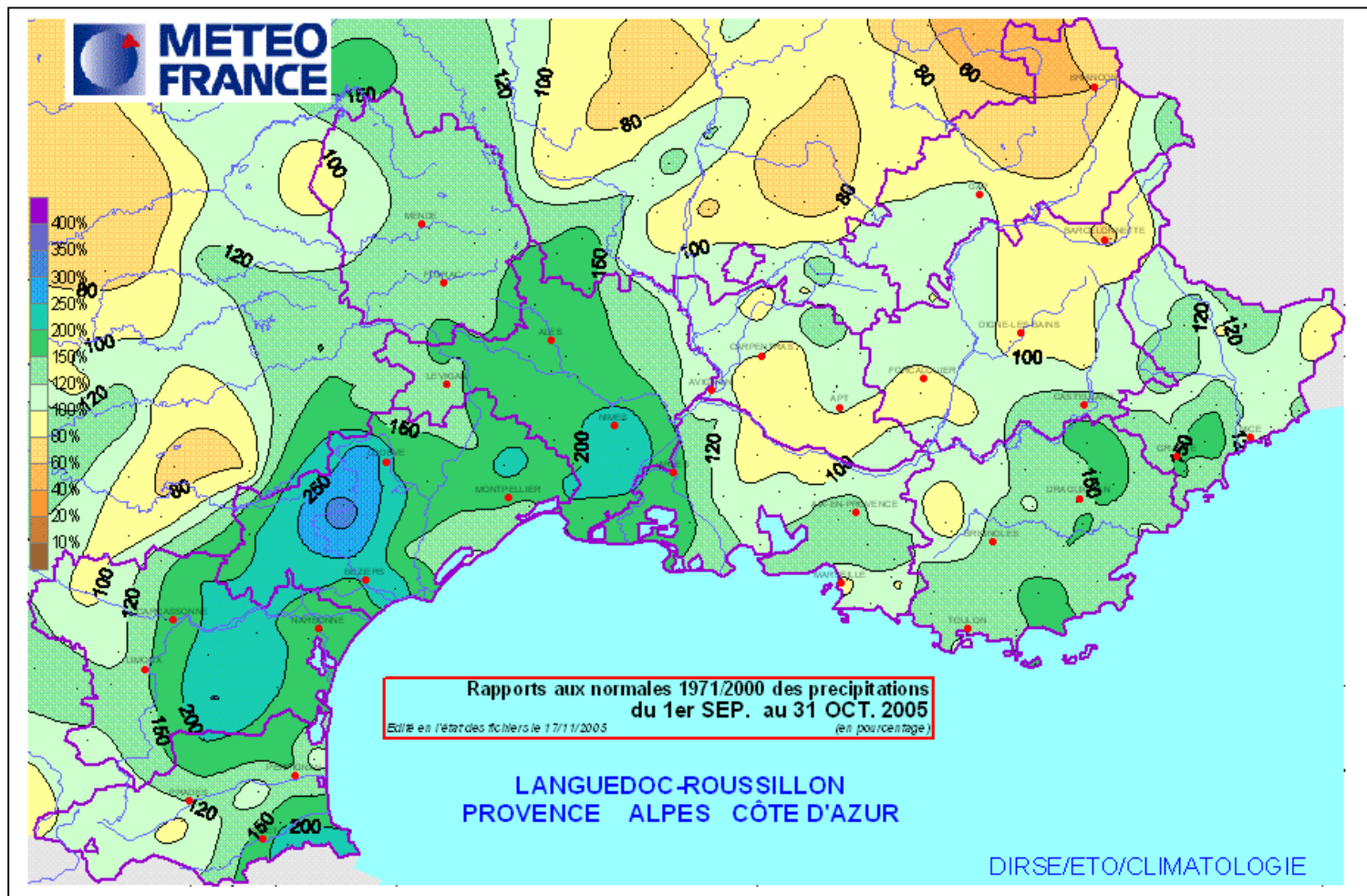
## SITUATION PLUVIOMETRIQUE du sud du bassin pour le mois d'octobre 2005

### RAPPORT A LA NORMALE DES PRECIPITATIONS CUMULEES depuis le 1<sup>er</sup> juin 2005



### SITUATION PLUVIOMETRIQUE du sud du bassin pour le mois d'octobre 2005

### RAPPORT A LA NORMALE DES PRECIPITATIONS CUMULEES depuis le 1<sup>er</sup> septembre 2005



## SITUATION PLUVIOMETRIQUE du sud du bassin pour le mois d'octobre 2005

### DONNEES METEO-FRANCE DU MOIS D'OCTOBRE 2005 POUR LE SUD DU BASSIN : REGIONS LANGUEDOC-ROUSSILLON ET PROVENCE-ALPES-COTE D'AZUR

Voici, par région les 3 valeurs les plus basses et les 3 valeurs les plus hautes relevées au cours de la période :

#### Région LANGUEDOC-ROUSSILLON

---

##### CUMULS DE PRECIPITATIONS DU 1er AU 31 OCTOBRE 2005

De 36.6 mm a Castelnaudary (11) 40.6 mm a Formigueres (66) 51.4 mm a Belcaire (11)	à 644.8 mm a Les Plans (34) 529.2 mm a Valleraugue (30) 507.7 mm a Les Aires (34)
---	--

##### CUMULS DE PRECIPITATIONS DU 1er SEPTEMBRE 2005 AU 31 OCTOBRE 2005

De 3105.2 mm a Castelnaudary (11) 112 mm a Vernet-Les-Bains (66) 114.6 mm a Alaigne (11)	à 797.2 mm a Valleraugue (30) 793.4 mm a Les Plans (34) 709.7 mm a Les Aires (34)
---	--

##### RAPPORTS AUX NORMALES 1971/2000 DES PRECIPITATIONS DU 1er AU 31 OCTOBRE 2005

de 42 % a Saint-Siffret (30) 54 % a Gallargues-Le-Montueux (30) 58 % a Castelnaudary (11)	à 403 % a Les Aires (34) 368 % a Les Plans (34) 290 % a Bedarieux (34)
--	---

##### RAPPORTS AUX NORMALES 1971/2000 DES PRECIPITATIONS DU 1er SEPTEMBRE 2005 AU 31 OCTOBRE 2005

de 13 % a Castelnaudary (11) 14 % a Alaigne (11) 14 % a Nasbinals (48)	à 61 % a Les Aires (34) 52 % a Les Plans (34) 51 % a Saint-Gilles (30)
---	---

## SITUATION PLUVIOMETRIQUE du sud du bassin pour le mois d'octobre 2005

Région PROVENCE-ALPES-COTE D'AZUR

---

### CUMULS DE PRECIPITATIONS DU 1er AU 31 OCTOBRE 2005

de

16.4 mm a Trets (13)  
17.2 mm a Gemenos (13)  
21 mm a Roquevaire (13)

à

170.5 mm a Bedoin (84)  
155 mm a Savoillan (84)  
154.4 mm a Ristolas (05)

### CUMULS DE PRECIPITATIONS DU 1er SEPTEMBRE 2005 AU 31 OCTOBRE 2005

de

97.6 mm a Villar-Saint-Pancrace (05)  
120.6 mm a Lambesc (13)  
122.4 mm a Villar-D'Arene (05)

à

477.4 mm a Tournettes-Sur-Loup (06)  
434.4 mm a Coursegoules (06)  
400.5 mm a Comps-Sur-Artuby (83)

### RAPPORTS AUX NORMALES 1971/2000 DES PRECIPITATIONS DU 1er AU 31 OCTOBRE 2005

de

16 % a Gemenos (13)  
17 % a Trets (13)  
23 % a Roquevaire (13)

à

136 % a Ristolas (05)  
132 % a Savoillan (84)  
129 % a Visan (84)

### RAPPORTS AUX NORMALES 1971/2000 DES PRECIPITATIONS DU 1er SEPTEMBRE 2005 AU 31 OCTOBRE 2005

de

10 % a Villar-D'Arene (05)  
11 % a Villar-Saint-Pancrace (05)  
14 % a Saint-Jean-Saint-Nicolas (05)

à

39 % a Tournettes-Sur-Loup (06)  
39 % a Arles (13)  
34 % a Arles (13)