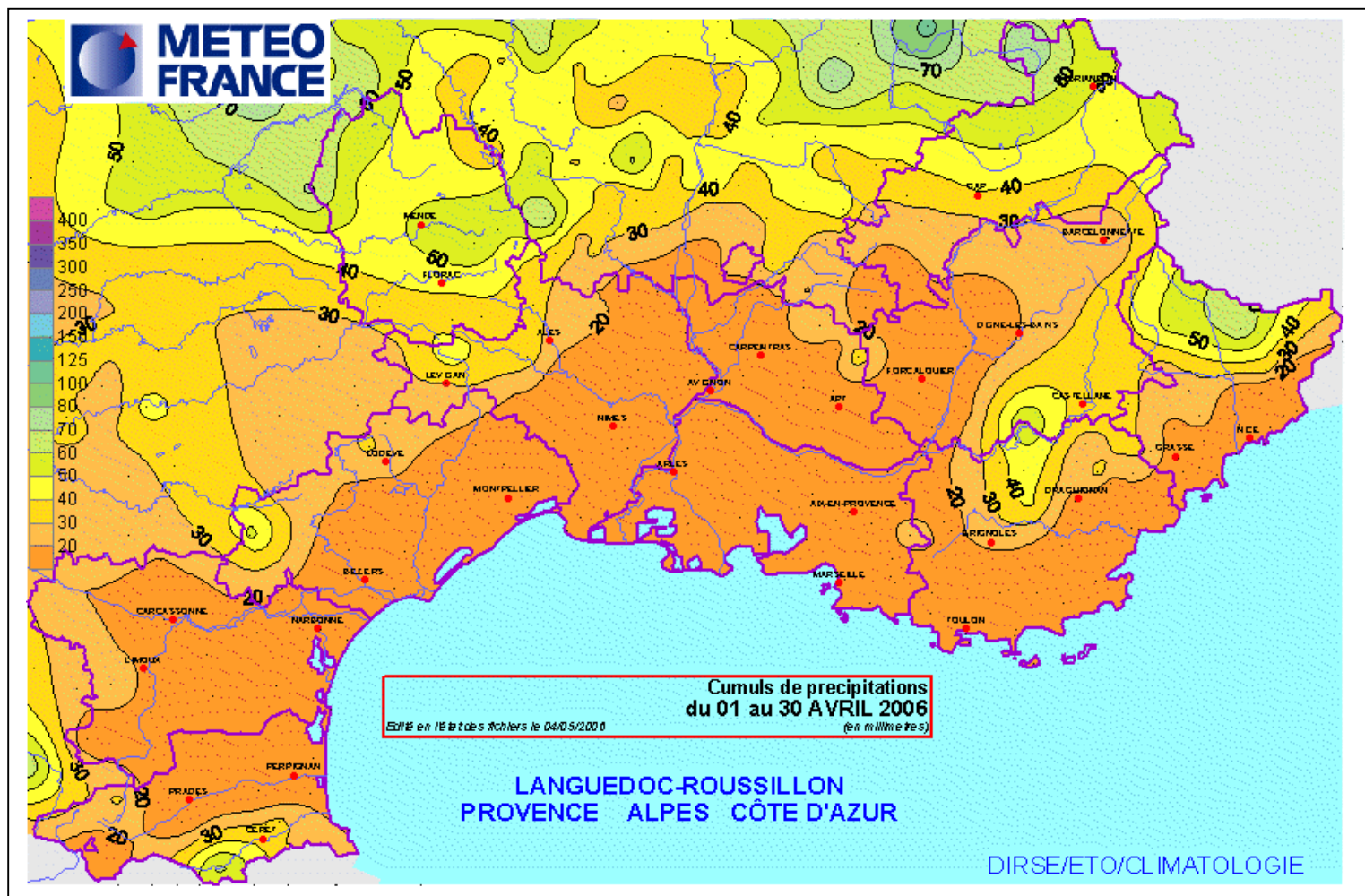


SITUATION PLUVIOMETRIQUE du sud du bassin pour le mois d'avril 2006

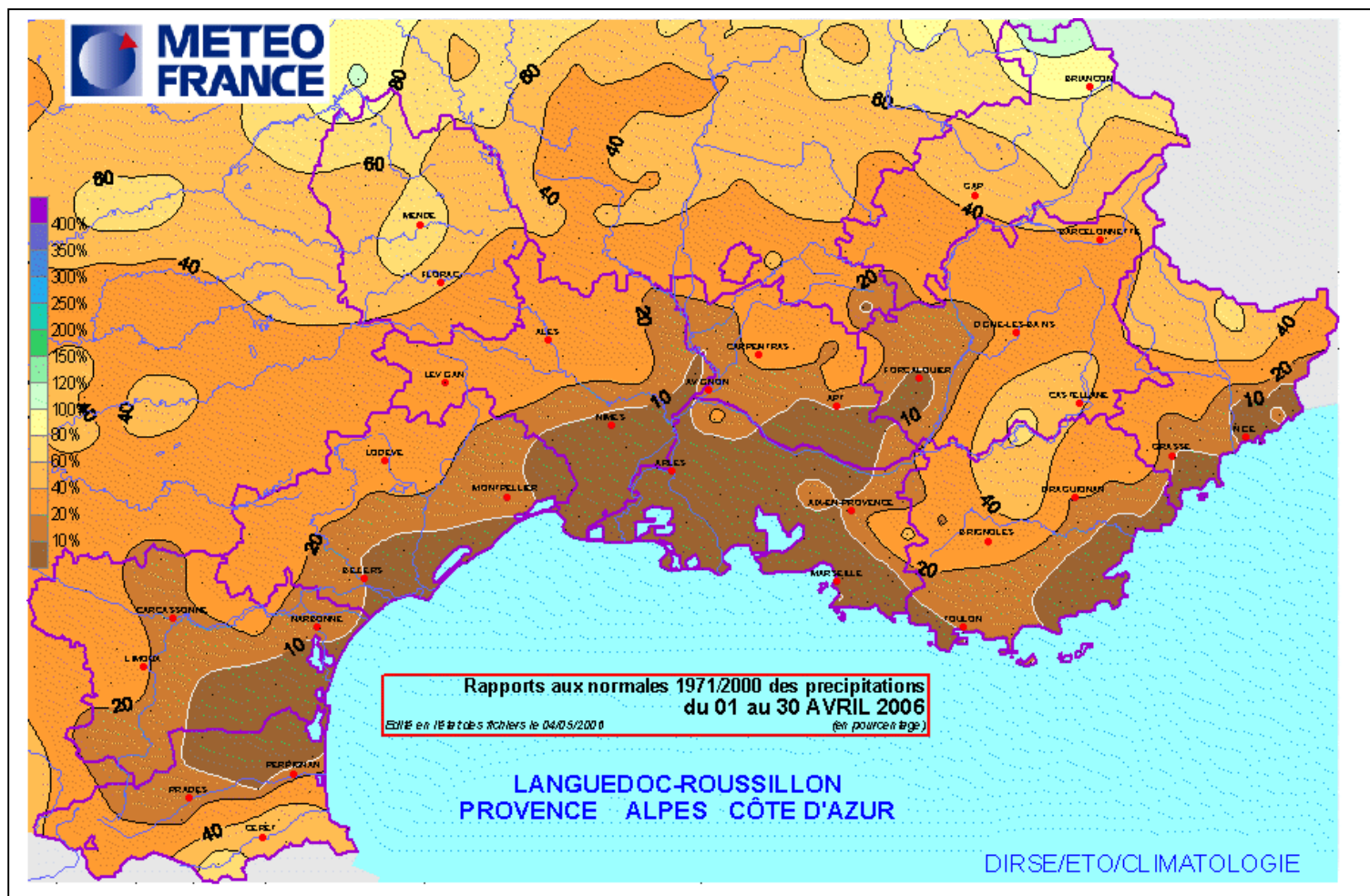
PRECIPITATIONS BRUTES



Les précipitations ont été très faibles au cours de ce mois d'avril. On note quelques précipitations sur le sud des Pyrénées Orientales, le nord du Gard, de l'Hérault, du Var, des Alpes Maritimes, la Lozère, les Alpes de Haute Provence et les Hautes Alpes. Les pluies se sont pour l'essentiel produites sur plusieurs journées : les 1, 5, 9 et 10 avril puis en fin de mois du 17 au 27 où des orages se sont produits localement.

SITUATION PLUVIOMETRIQUE du sud du bassin pour le mois d'avril 2006

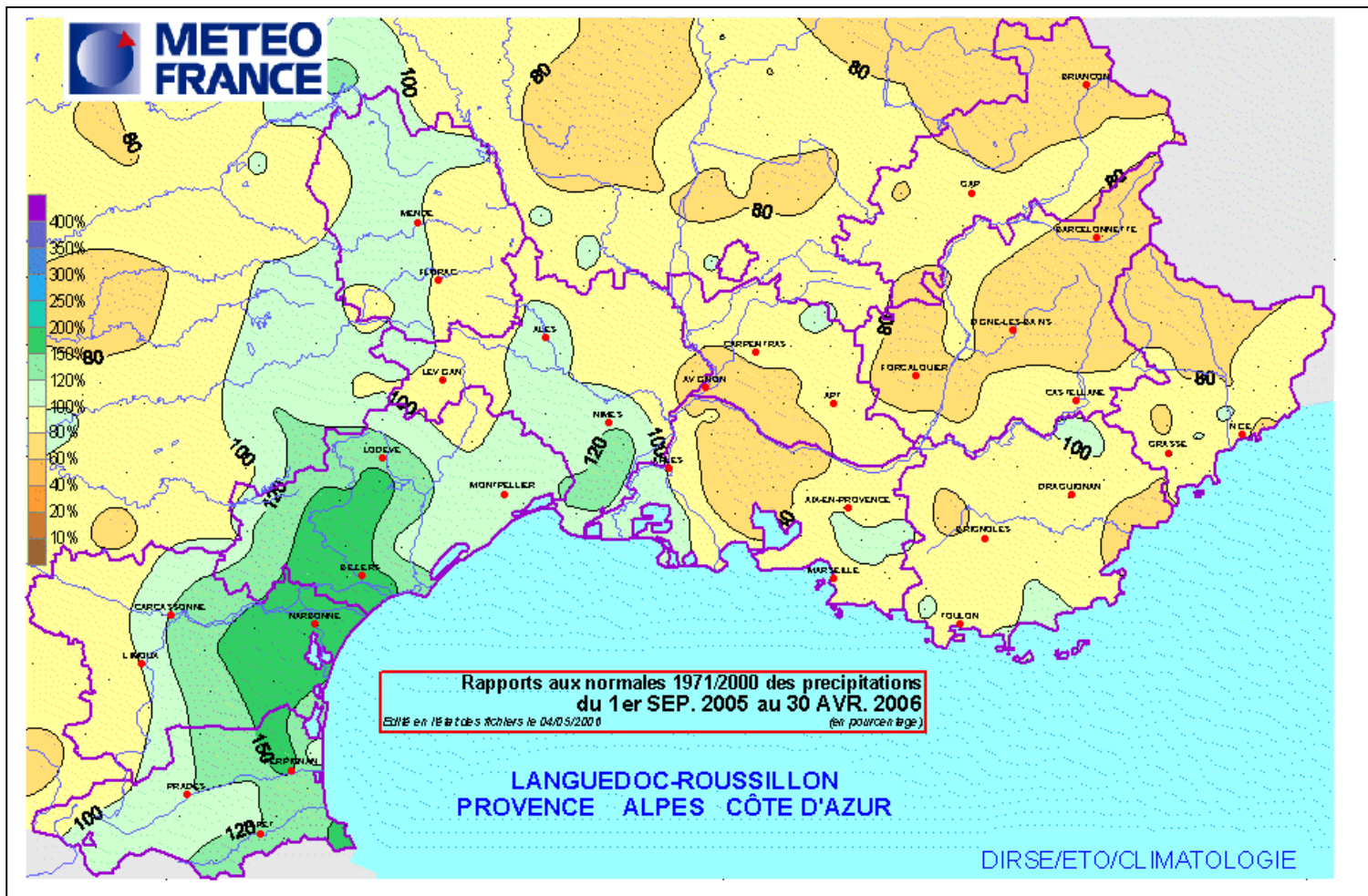
RAPPORT A LA NORMALE DES PRECIPITATIONS



Le rapport à la normale des précipitations est très largement inférieur à la normale : moins de 10% de la normale en bord de mer jusqu'à 40 voire très localement 50% de la normale entre Brignoles-Draguignan-Castellane, sur le nord des Alpes-Maritimes, les Hautes-Alpes et le sud des Pyrénées-Orientales.

SITUATION PLUVIOMETRIQUE du sud du bassin pour le mois d'avril 2006

RAPPORT A LA NORMALE DES PRECIPITATIONS CUMULEES depuis le 1^{er} septembre 2005



Depuis le 1^{er} septembre, le rappc normale est plutôt excédentaire Languedoc-Roussillon et la Lozère légèrement déficitaire sur la Prove Côte d'Azur et les Alpes.

SITUATION PLUVIOMETRIQUE du sud du bassin pour le mois d'avril 2006

DONNEES METEO-FRANCE DU MOIS D'AVRIL 2006 POUR LE SUD DU BASSIN : REGIONS LANGUEDOC-ROUSSILLON ET PROVENCE-ALPES-COTE D'AZUR

Voici, par région les 3 valeurs les plus basses et les 3 valeurs les plus hautes relevées au cours de la période :

Région LANGUEDOC-ROUSSILLON

CUMULS DE PRECIPITATIONS DU 1er AU 30 AVRIL 2006

De

.6 mm a Leucate (11)
1.4 mm a Durban-Corbieres (11)
1.8 mm a Aigues-Mortes (30)

à

70.6 mm a Nasbinals (48)
62.4 mm a Serralongue (66)
59.2 mm a Le Bleygard (48)

RAPPORT A LA NORMALE DES PRECIPITATIONS DU 1er AU 30 AVRIL 2006

De

2 % a Durban-Corbieres (11)
4 % a Gallargues-Le-Montueux (30)
4 % a Aigues-Mortes (30)

à

73 % a Serralongue (66)
71 % a Brenoux (48)
64 % a Sainte-Enimie (48)

RAPPORT A LA NORMALE DES PRECIPITATIONS DU 1er SEPTEMBRE 2005 AU 30 AVRIL 2006

De

77 % a Pujaut (30)
81 % a Saint-Benoit (11)
83 % a Le Bleygard (48)

à

181 % a Les Aires (34)
174 % a Perpignan (66)
173 % a Murviel-Les-Beziers (34)

SITUATION PLUVIOMETRIQUE du sud du bassin pour le mois d'avril 2006

Région PROVENCE-ALPES-COTE D'AZUR

CUMULS DE PRECIPITATIONS DU 1er AU 30 AVRIL 2006

de
.2 mm a Marseille (13)
.4 mm a Port-De-Bouc (13)
1 mm a Istres (13)

à
79.4 mm a Villar-D'Arene (05)
68.8 mm a Saint-Martin-Vesubie (06)
60.8 mm a Aiguines (83)

RAPPORT A LA NORMALE DES PRECIPITATIONS DU 1er AU 30 AVRIL 2006

de
0 % a Marseille (13)
1 % a Port-De-Bouc (13)
2 % a Istres (13)

à
101 % a Villar-D'Arene (05)
83 % a Villar-Saint-Pancrace (05)
70 % a Aiguines (83)

RAPPORT A LA NORMALE DES PRECIPITATIONS DU 1er SEPTEMBRE 2005 AU 30 AVRIL 2006

de
62 % a Villar-Saint-Pancrace (05)
64 % a Ribiers (05)
64 % a Barcelonnette (04)

à
114 % a Hyeres (83)
111 % a Comps-Sur-Artuby (83)
111 % a Hyeres (83)