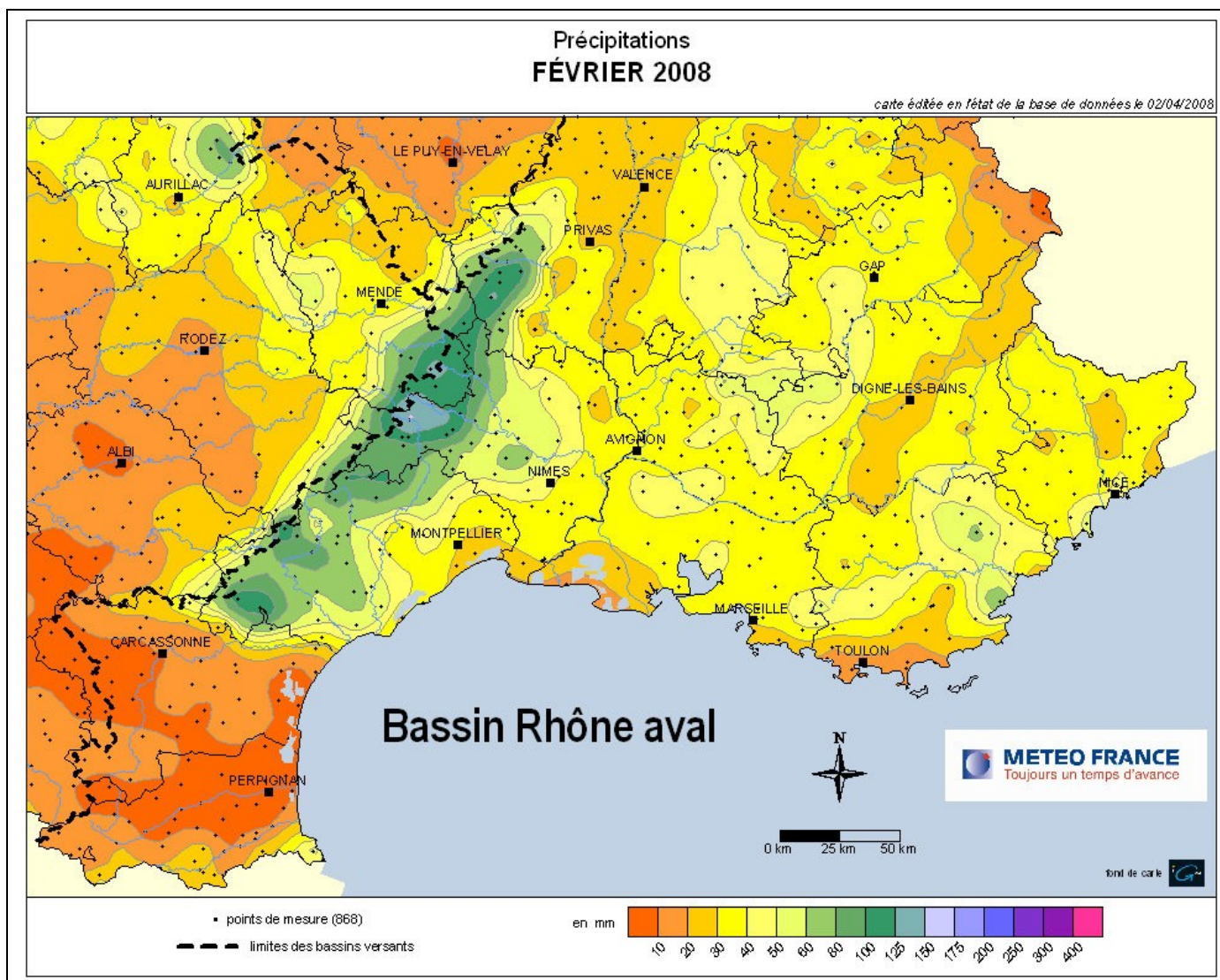


SITUATION PLUVIOMETRIQUE du SUD du BASSIN pour le mois de FEVRIER 2008

PRECIPITATIONS BRUTES

(NB : carte réalisée en [temps différé](#))

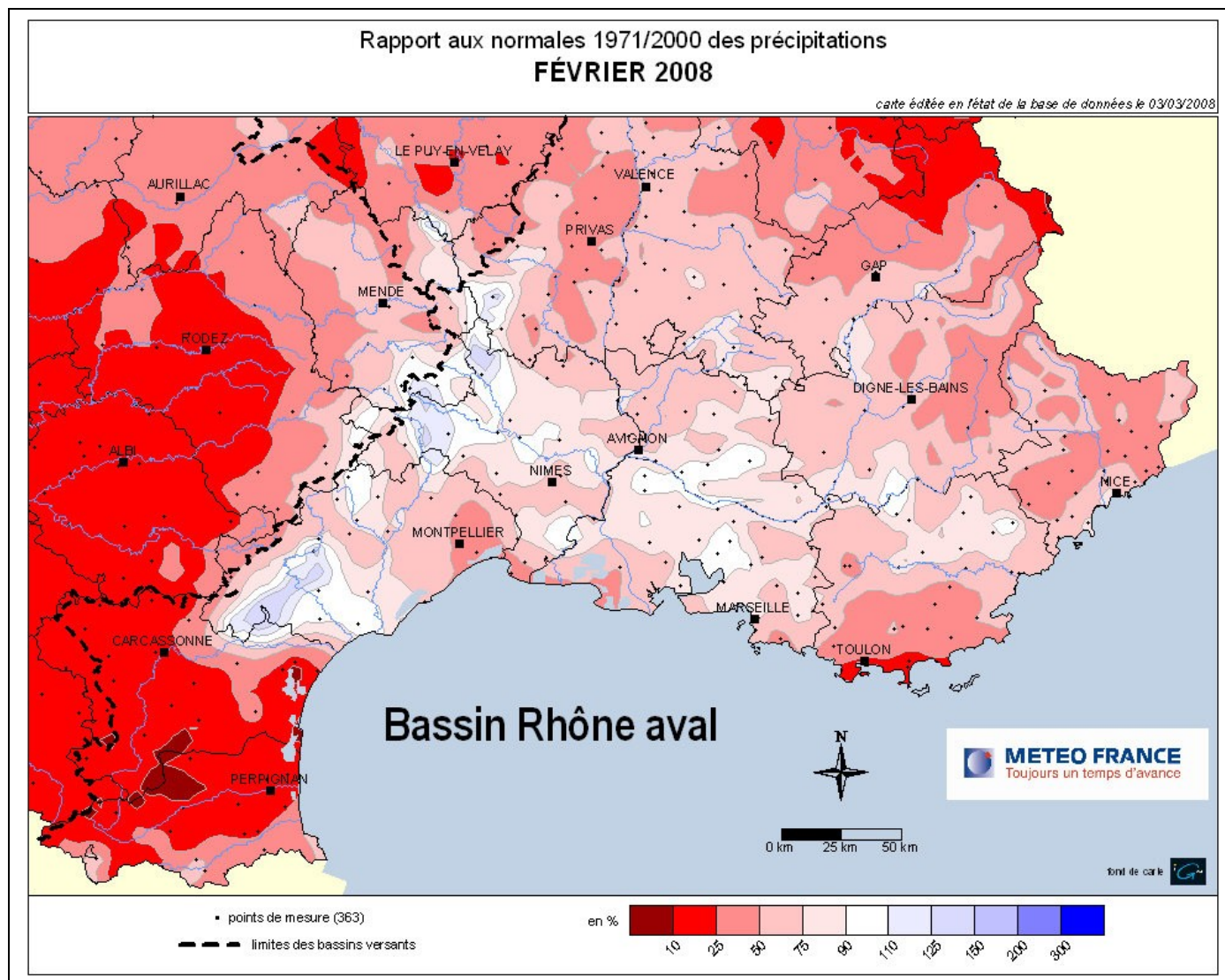


Les **températures** du mois de février ont été en moyenne supérieures de 1,1°C à la normale.

Moins de 20 mm de **pluies** sur les PO et l'Aude, de 60 à 125mm sur les reliefs de l'Hérault et les Cévennes, partout ailleurs, moins de 60mm, avec des zones inférieures à 30 mm sur l'est des Alpes, les côtes du Var, des Bouches du Rhône, du Gard et de l'Hérault.

SITUATION PLUVIOMETRIQUE du SUD du BASSIN pour le mois de FEVRIER 2008

RAPPORT A LA NORMALE des PRECIPITATIONS

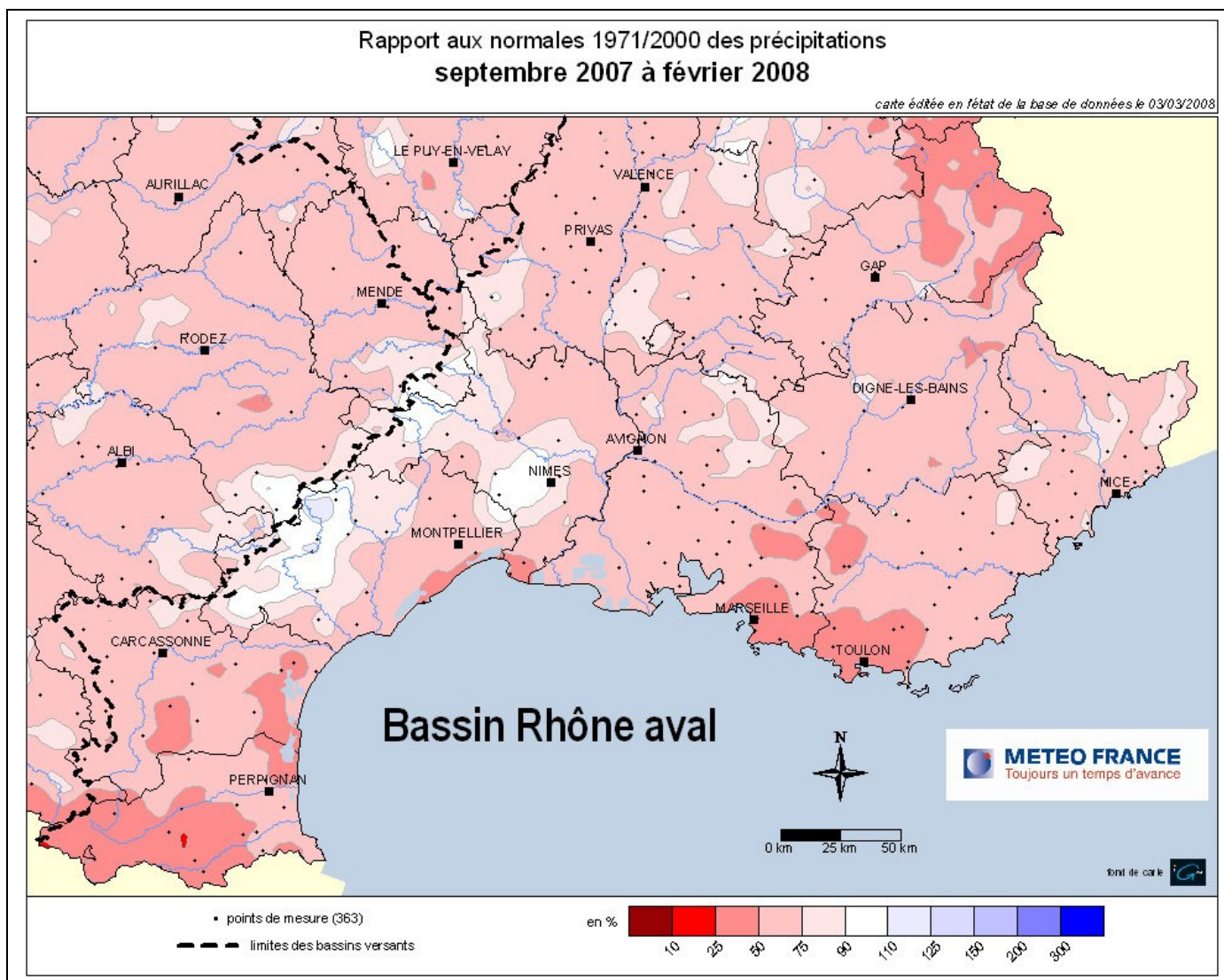


Les cumuls de février sont déficitaires l'ensemble de la région.

Les zones les plus marquées par le déficit (moins de 50% et parfois moins de 25% des normales) sont les PO, l'Aude, la moitié sud du Var et une grande partie est des départements des Alpes.

SITUATION PLUVIOMETRIQUE du SUD du BASSIN pour le mois de FEVRIER 2008

RAPPORT A LA NORMALE des PRECIPITATIONS depuis le 1^{er} septembre 2007



Les quantités de pluies recueillies durant ces 6 mois représentent dans l'ensemble moins des trois quarts des normales et **moins de la moitié** sur l'est des Hautes Alpes, l'ouest du Var, l'est des Bouches du Rhône et le Sud-Ouest des PO.

**SITUATION PLUVIOMETRIQUE du SUD du BASSIN
pour le mois de FEVRIER 2008**

DONNEES METEO-FRANCE pour le BASSIN RHÔNE-AVAL

dépt	stations	FEVRIER 2008		depuis le 1er septembre 2007	
		cumul RR (mm)	rapport normale (%)	cumul hydro (mm)	rapport normale (%)
04	ST AUBAN	27	59	275.6	72
06	NICE	48.2	81	381	70
13	ISTRES	31	65	229.8	60
13	MARIGNANE	38.4	88	191.8	55
13	SALON DE PROVENCE	36.4	77	238.6	63
83	LE LUC	23.8	40	279.4	52
83	HYERES	14.8	21	247	50
83	TOULON	14.4	21	209.4	46
84	ORANGE	36.2	75	310.6	78
11	CARCASSONNE	9.4	15	205.2	57
30	NIMES-COURBESSAC	39	67	371.6	78
30	NIMES-GARONS	37.6	68	346.2	78
30	MONT AIGOUAL	136	84	1263.2	97
34	MONTPELLIER	20	37	203.4	49
66	PERPIGNAN	5.2	13	172.2	52

Nota : Par défaut, les normales portent sur la période 1971/2000