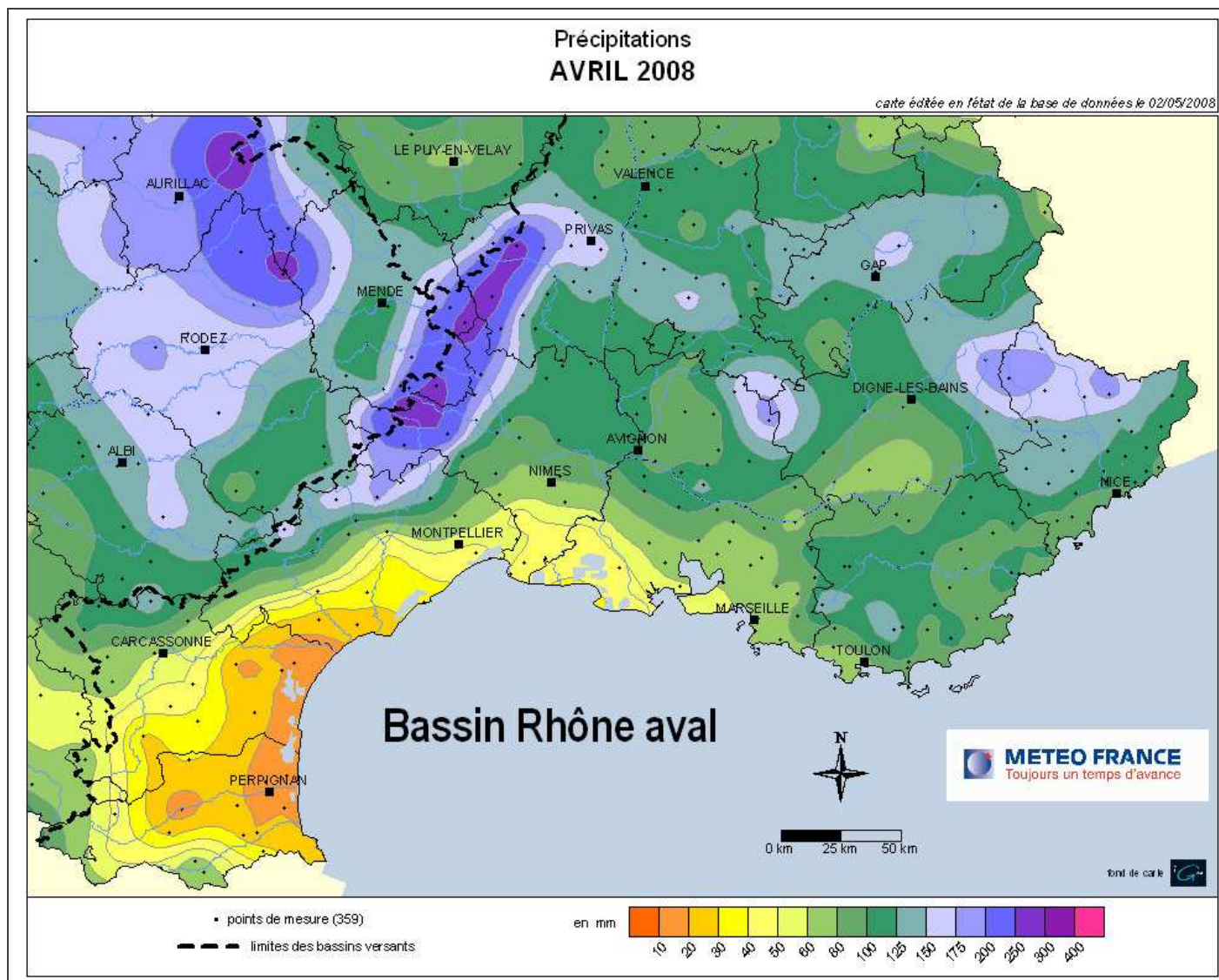


SITUATION PLUVIOMETRIQUE du SUD du BASSIN pour le mois d'avril 2008

PRECIPITATIONS BRUTES



Les températures du mois d'avril sont en moyenne **légèrement au dessus des normales** (+ 0,7 °C)

Moins de 60 mm sur les Pyrénées Orientales, l'Aude, et sur une large zone côtière jusqu'au sud de l'étang de Berre.

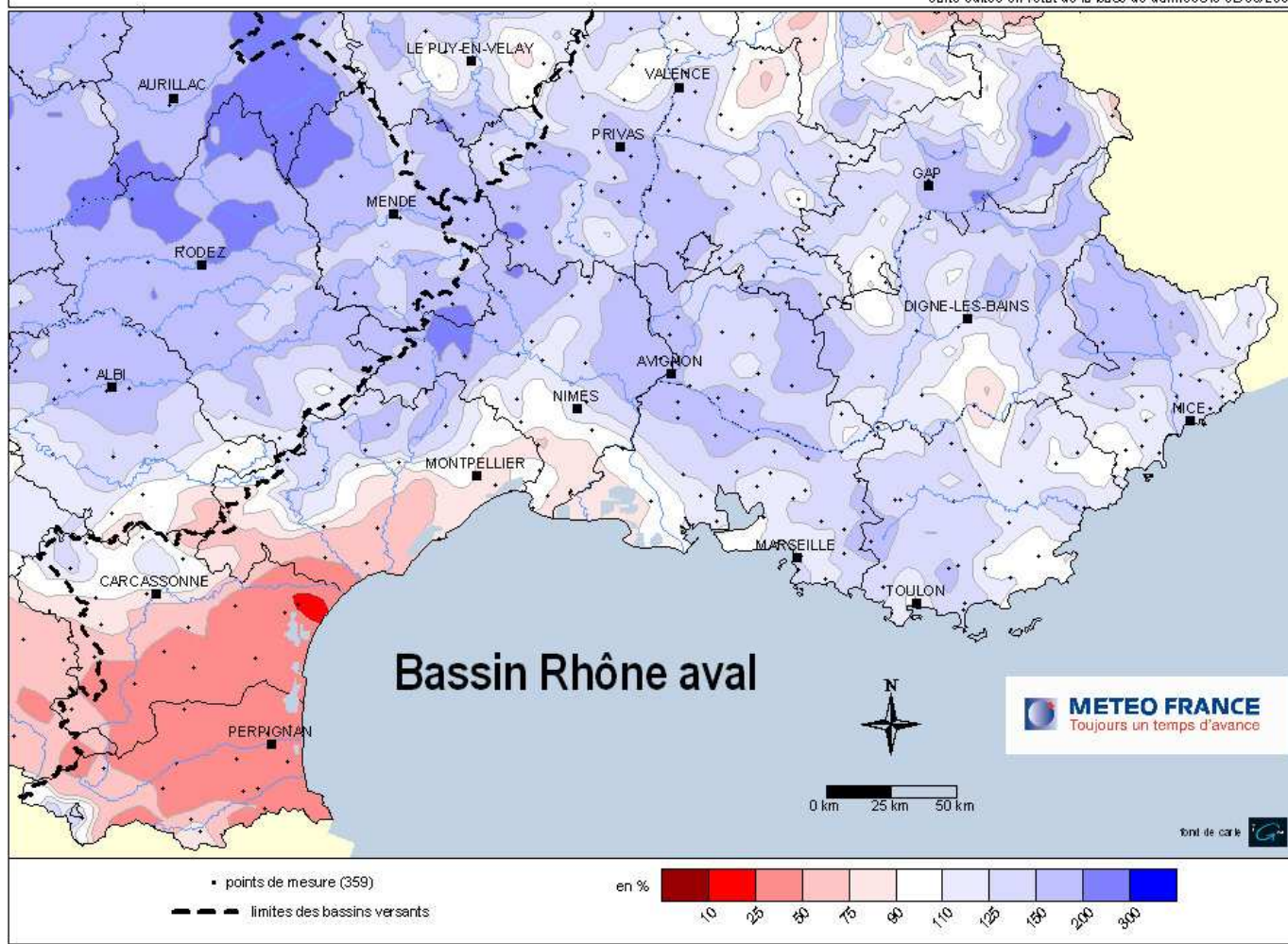
Ailleurs les précipitations ont donné **de 60 à 125 mm** en général, les zones les plus arrosées sont le Nord des Alpes Maritimes (jusqu'à 200mm) et les Cévennes (jusqu'à 300mm)

SITUATION PLUVIOMETRIQUE du SUD du BASSIN pour le mois d'avril 2008

RAPPORT A LA NORMALE des PRECIPITATIONS

Rapport aux normales 1971/2000 des précipitations AVRIL 2008

carte éditée en l'état de la base de données le 02/05/2008



Les pluies d'avril sont **déficitaires** sur le Roussillon avec moins de la moitié des quantités normales.

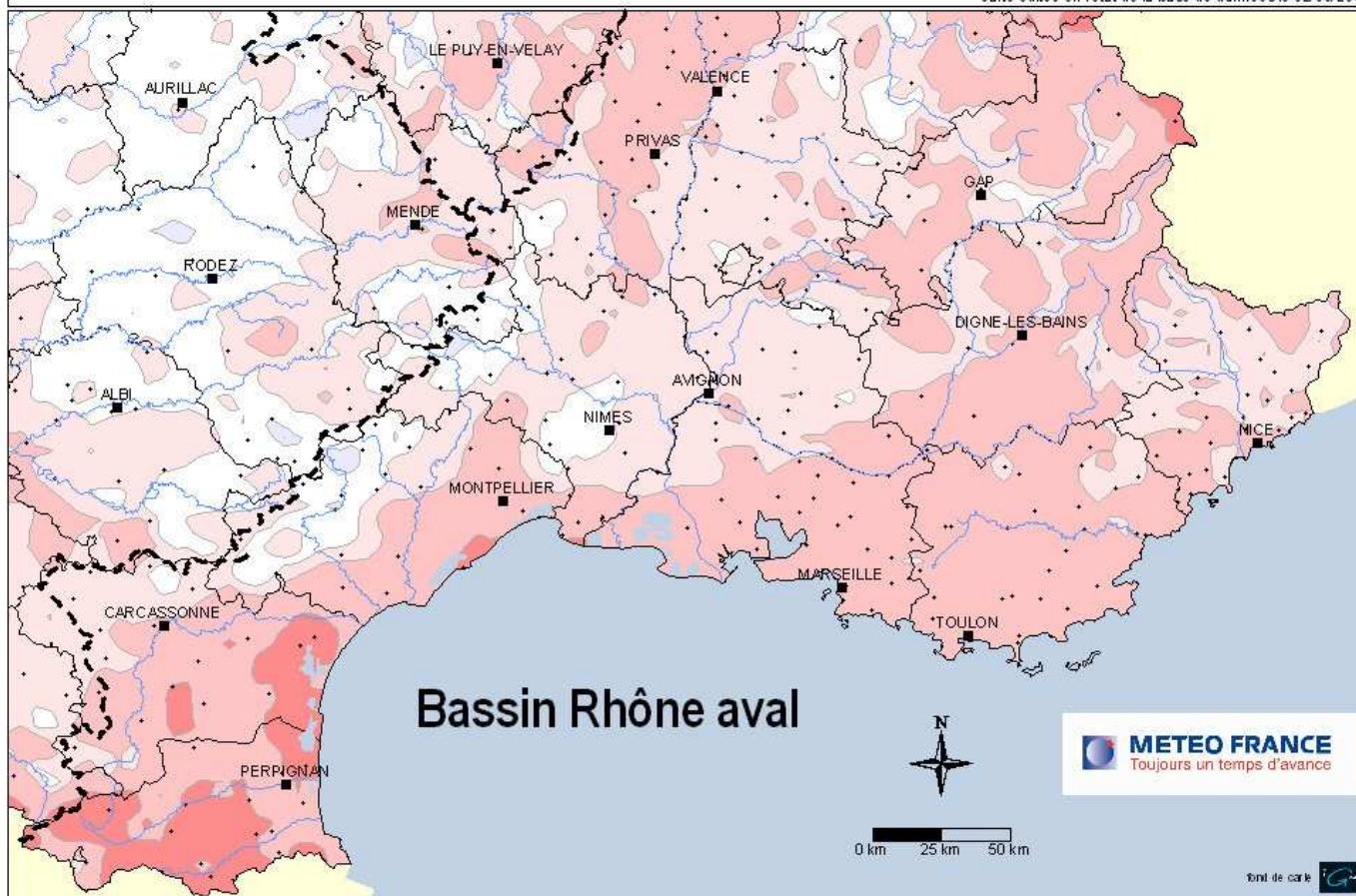
Ailleurs les pluies sont **proches de la normale ou excédentaires**, jusqu'à 2 fois la quantité de pluie normale par endroits.

SITUATION PLUVIOMETRIQUE du SUD du BASSIN pour le mois d'avril 2008

RAPPORT A LA NORMALE des PRECIPITATIONS depuis le 1^{er} septembre 2007

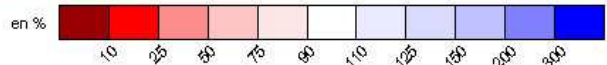
Rapport aux normales 1971/2000 des précipitations
septembre 2007 à avril 2008

carte éditée en l'état de la base de données le 02/05/2008



Les quantités de pluies recueillies depuis septembre sont **déficitaires sur l'ensemble de la région**, moins de 75% en général avec quelques zones en dessous des 50% sur le Roussillon.

• points de mesure (359)
- - - limites des bassins versants



**SITUATION PLUVIOMETRIQUE du SUD du BASSIN
pour le mois d'avril 2008**

DONNEES METEO-FRANCE pour le BASSIN RHÔNE-AVAL

dépt	stations	AVRIL 2008		depuis le 1er septembre 2007	
		cumul RR (mm)	rapport normale (%)	cumul hydro (mm)	rapport normale (%)
04	ST AUBAN	102.6	142	405.4	80
06	NICE	85.6	124	514.2	76
13	ISTRES	65.6	117	323.4	67
13	MARIGNANE	60.4	104	269	61
13	SALON DE PROVENCE	81.8	130	343.2	70
83	LE LUC	94.4	120	403.6	60
83	HYERES	93.2	151	384.2	63
83	TOULON	60	90	319.2	56
84	ORANGE	100.6	150	442.8	85
11	CARCASSONNE	56.6	76	329.8	67
30	NIMES-COURBESSAC	84.8	129	510.8	86
30	NIMES-GARONS	63	100	465.6	83
30	MONT AIGOUAL	293.2	160	1663.4	102
34	MONTPELLIER	44.4	76	266.6	52
66	PERPIGNAN	17.8	36	209.4	50

Nota : Par défaut, les normales portent sur la période 1971/2000