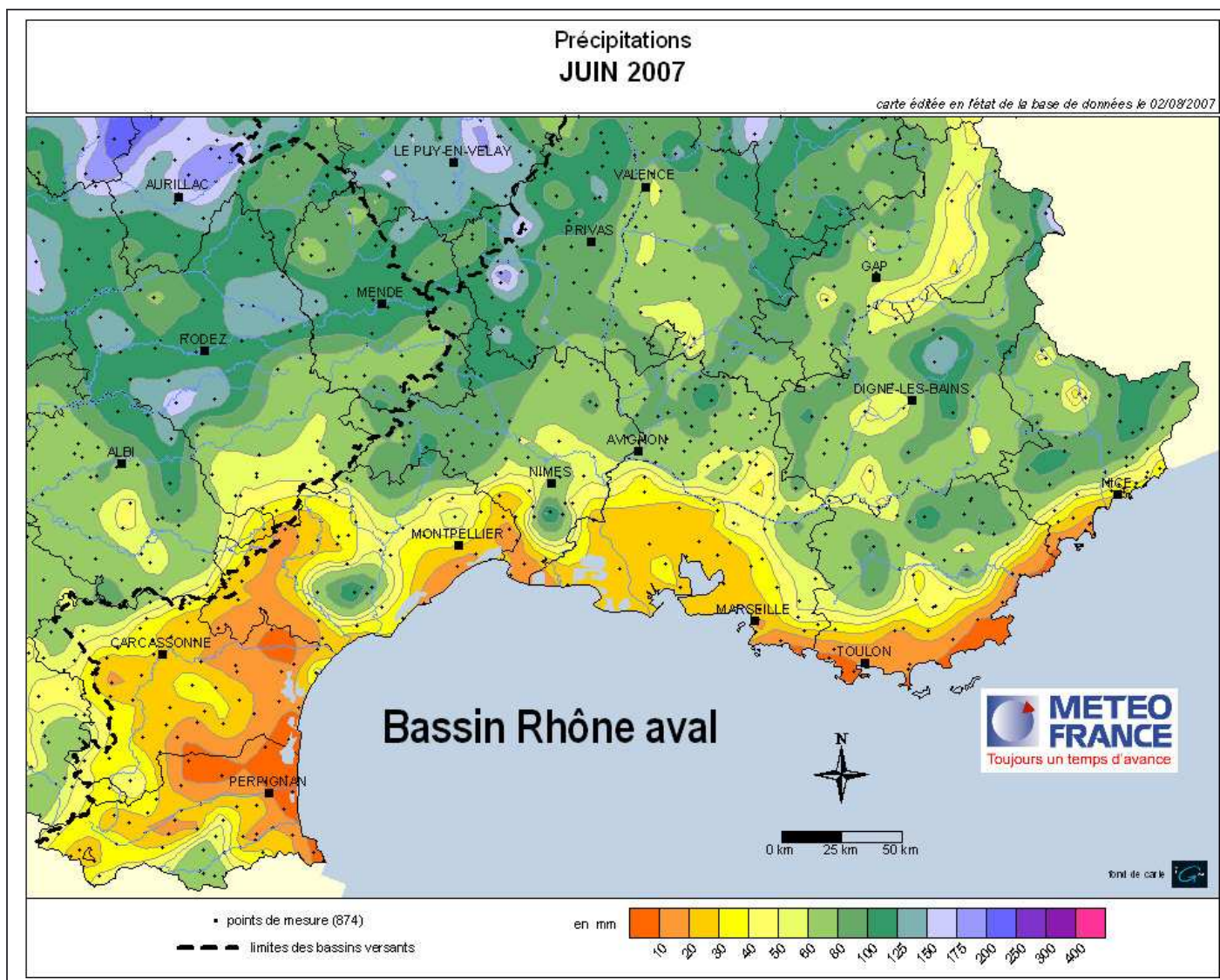


SITUATION PLUVIOMETRIQUE du SUD du BASSIN pour le mois de juin 2007

PRECIPITATIONS BRUTES

(N.B : carte réalisée en temps différé)



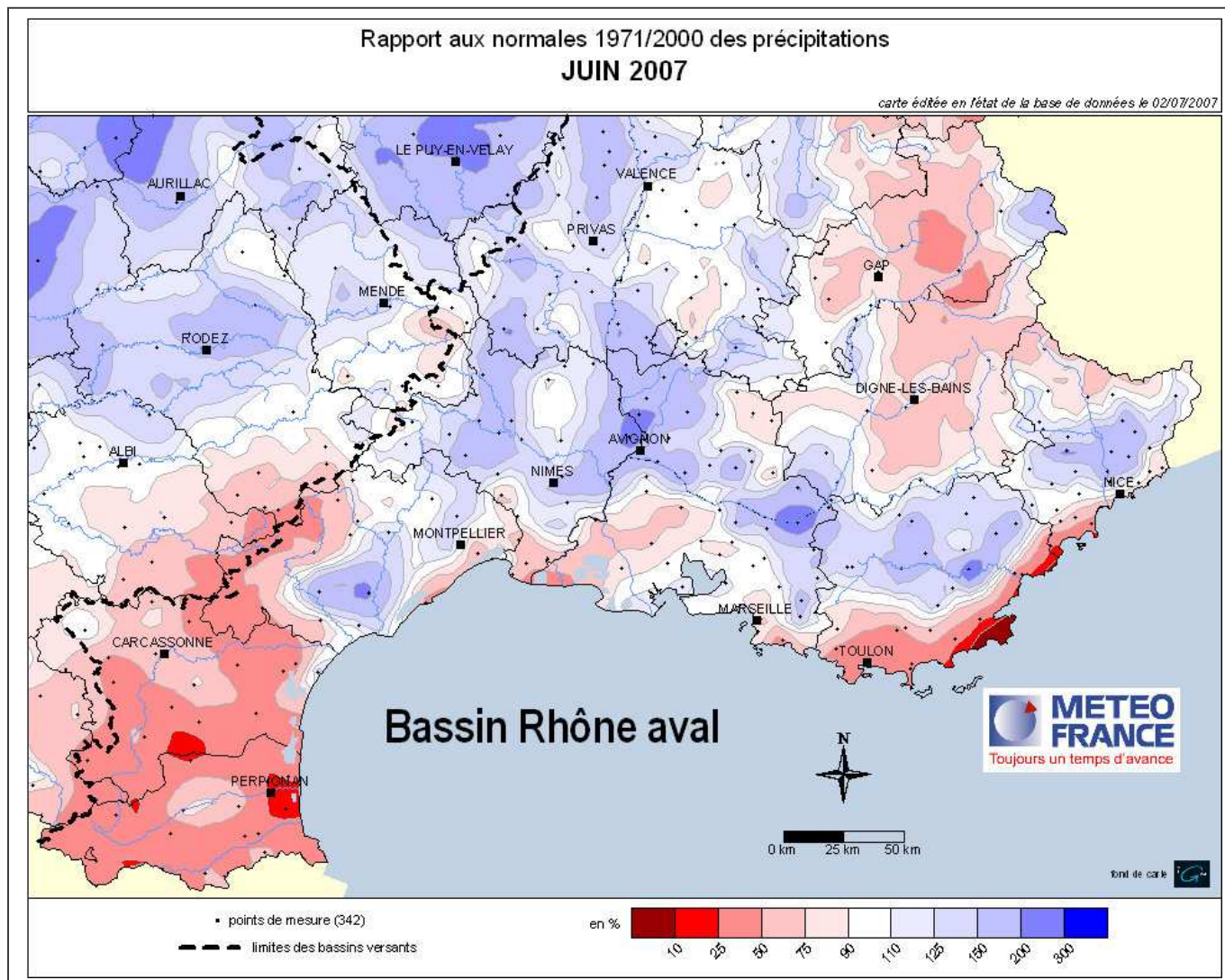
En moyenne sur le mois, **les températures sont supérieures d'1 degré par rapports aux normales sur l'ensemble de la région**, avec des périodes un peu plus fraîches du 1^{er} au 3 et à partir du 25 (-1 à -2°C par rapport aux normales). Entre ces deux périodes, les températures maximales dépassent de 1 à 2 °c les normales.

Durant le mois de juin les PO, l'Aude, une grande partie des Bouches du Rhône et toute la frange littorale de la région ont reçu moins de 30mm de pluies.

Ailleurs, c'est à dire essentiellement sur la moitié Nord de la région, les précipitations ont donné de 30 à 80 mm.

SITUATION PLUVIOMETRIQUE du SUD du BASSIN pour le mois de juin 2007

RAPPORT A LA NORMALE des PRECIPITATIONS

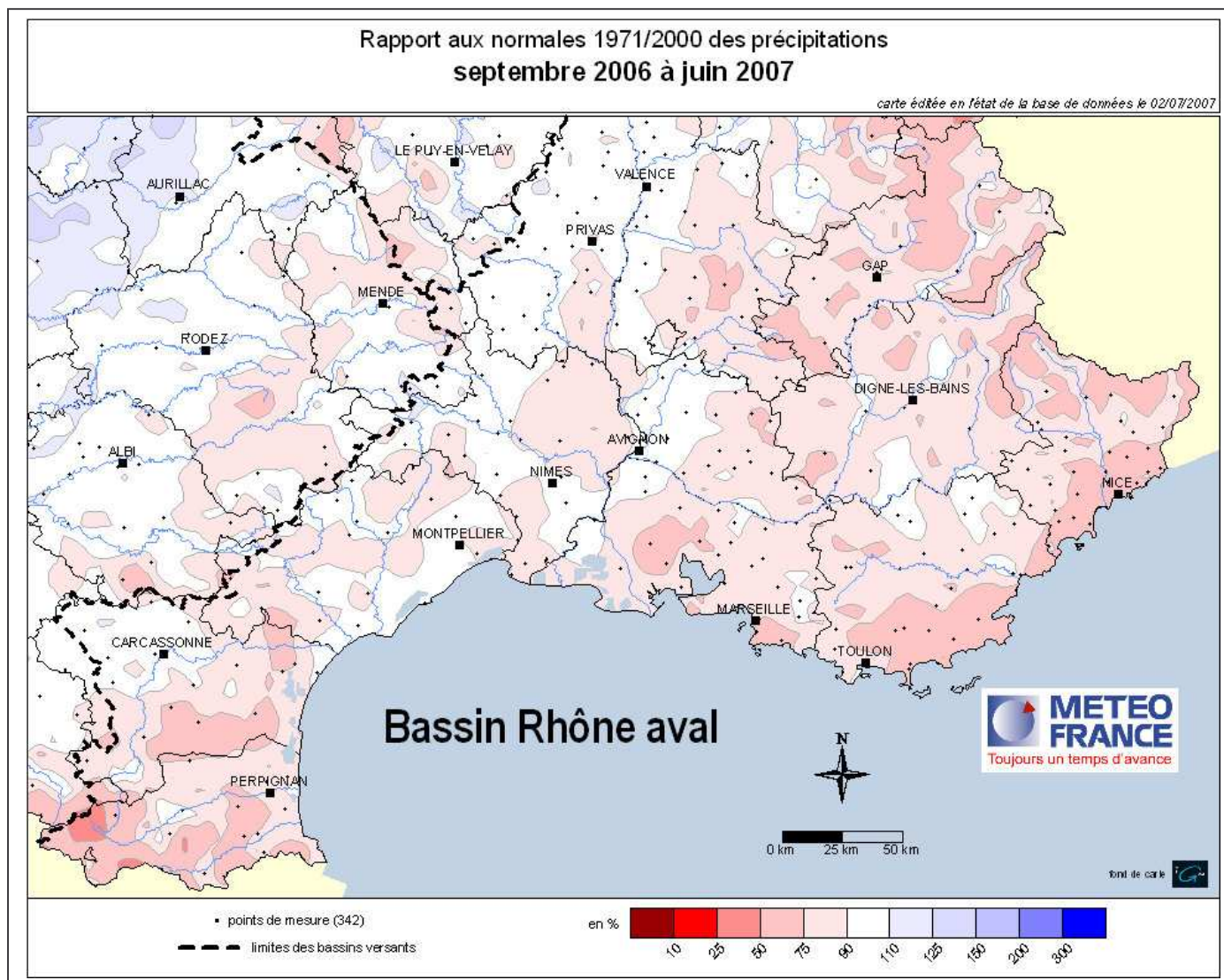


Depuis le 1^{er} juin, les pluies sont **déficitaires** (de 75 à 10 % des normales) sur les PO, l'Aude, l'Ouest de l'Hérault, toute la zone côtière de Sète jusqu'à la Camargue, de Marseille à Nice et sur les Hautes-Alpes.

Ailleurs, les quantité de précipitations sont **proches des normales ou excédentaires** (jusqu'à près de deux fois la normale).

SITUATION PLUVIOMETRIQUE du SUD du BASSIN pour le mois de juin 2007

RAPPORT A LA NORMALE des PRECIPITATIONS depuis le 1^{er} septembre 2006



Les précipitations depuis le 1^{er} septembre sont déficitaires sur la majeure partie de la région : moins de 90% des normales.

Certaines zones des PO, de l'Aude, des Bouches du Rhône, du Var et des départements des Alpes ont reçu entre 75% et 50% des quantités normales.

**SITUATION PLUVIOMETRIQUE du SUD du BASSIN
pour le mois de juin 2007**

DONNEES METEO-FRANCE pour le BASSIN RHÔNE-AVAL

dépt	stations	JUIN 2007		depuis le 1er septembre 2006	
		cumul RR (mm)	rapport normale (%)	cumul hydro (mm)	rapport normale (%)
04	ST AUBAN	43,4	74	577	91
06	NICE	19,8	52	494,4	65
13	ISTRES	34	93	390,8	70
13	MARIGNANE	30,4	120	401,1	79
13	SALON DE PROVENCE	28,6	93	418	73
83	LE LUC	41,8	104	564	73
83	HYERES	12	40	456,8	67
83	TOULON	10,4	36	581,6	90
84	ORANGE	79	184	598,4	94
11	CARCASSONNE	31,8	63	535,8	88
30	NIMES-COURBESSAC	75	160	651,2	93
30	NIMES-GARONS	47,8	122	615,8	94
30	MONT AIGOUAL	91,6	85	1929	101
34	MONTPELLIER	17,4	53	533,8	89
66	PERPIGNAN	6,8	20	431,8	86

**SITUATION PLUVIOMETRIQUE du SUD du BASSIN
pour le mois de juin 2007**

Nota : Par défaut, les normales portent sur la période 1971/2000