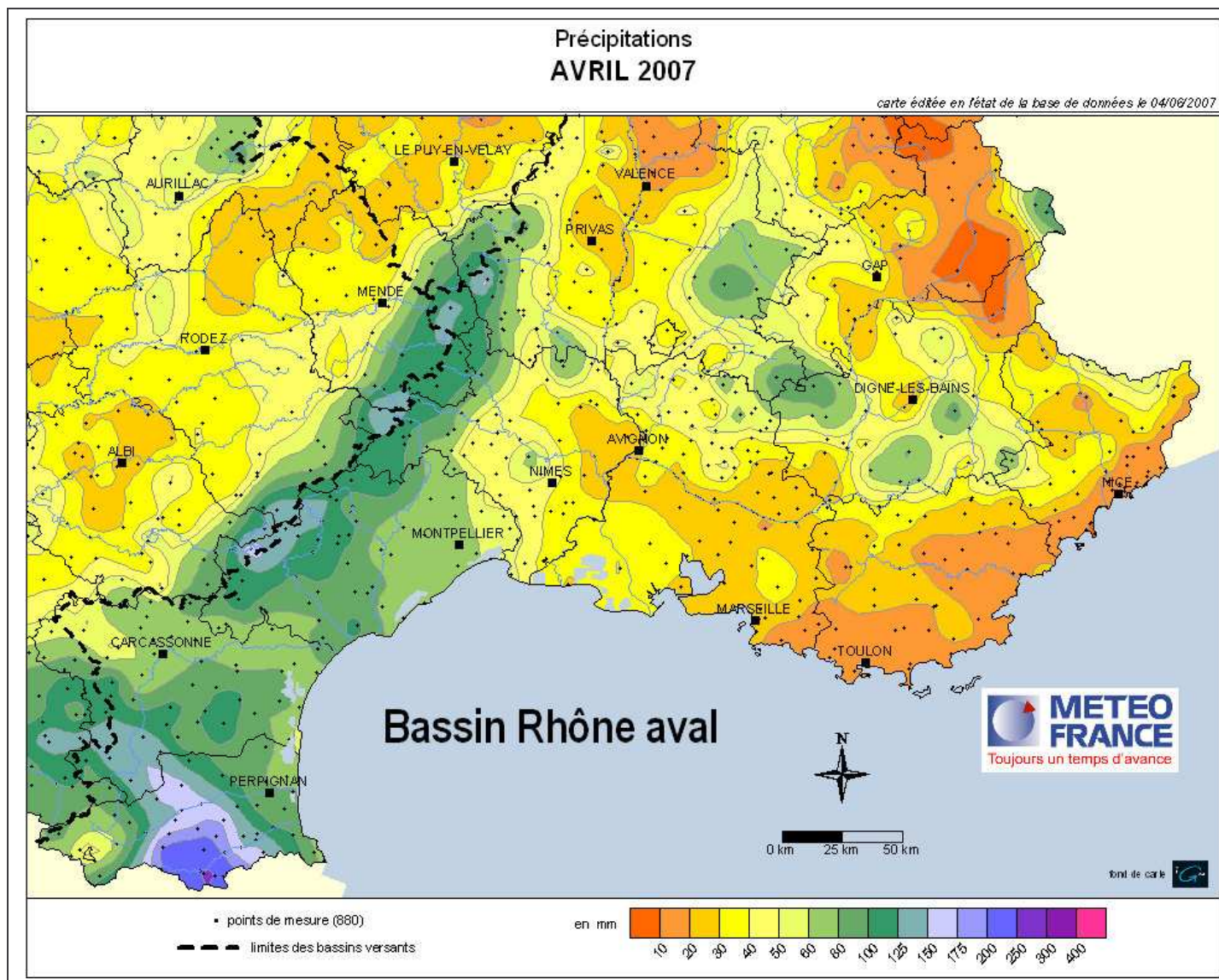


SITUATION PLUVIOMETRIQUE du SUD du BASSIN pour le mois d'avril 2007

PRECIPITATIONS BRUTES

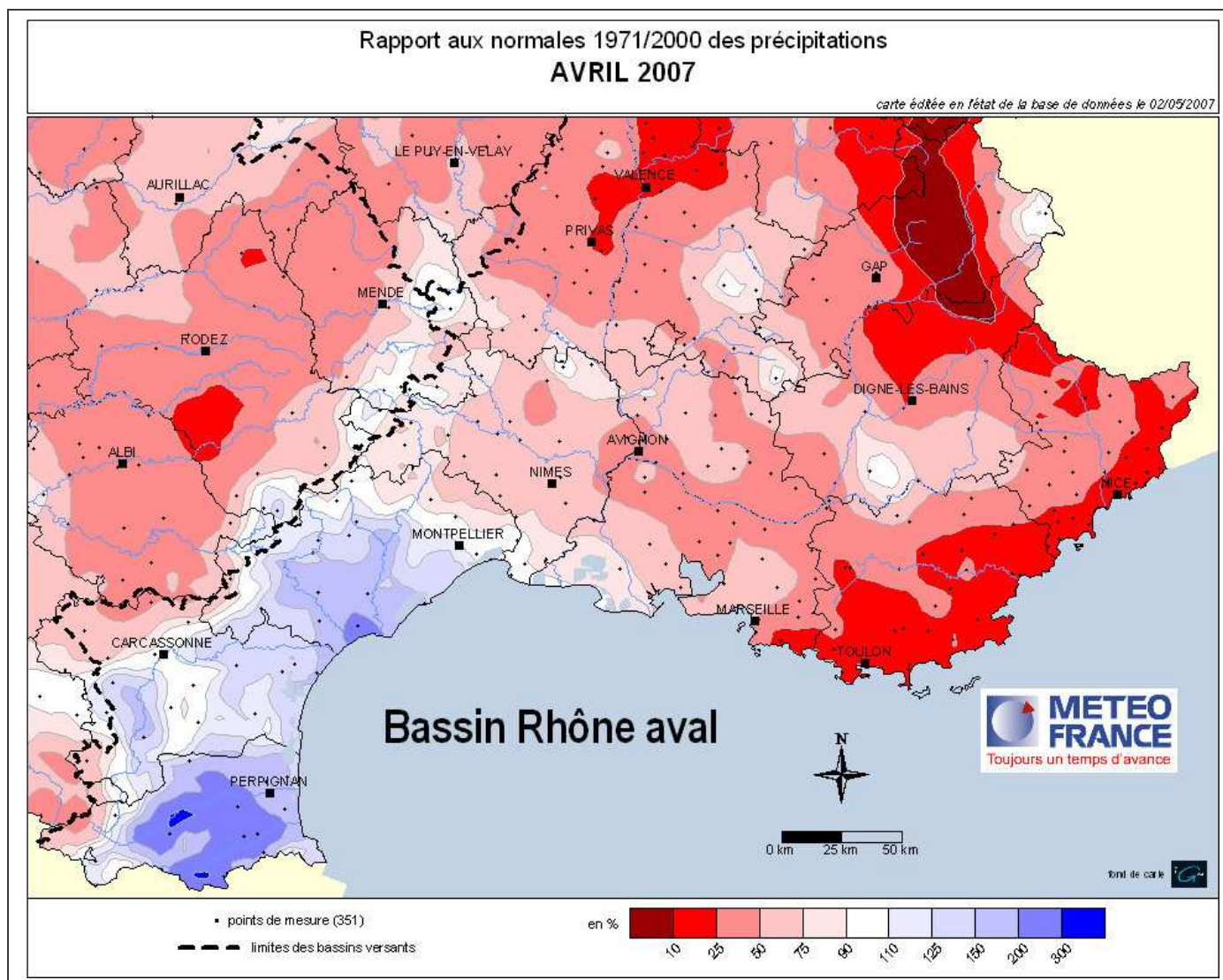
(N.B : carte réalisée en temps différé)



Le mois d'avril a été bien arrosé sur le Languedoc Roussillon, excepté la région de Montpellier et une grande partie du Gard. Ailleurs, les pluies ont été faibles et plus particulièrement sur le Var, les Alpes-Maritimes et le relief des Alpes.

SITUATION PLUVIOMETRIQUE du SUD du BASSIN pour le mois d'avril 2007

RAPPORT A LA NORMALE des PRECIPITATIONS

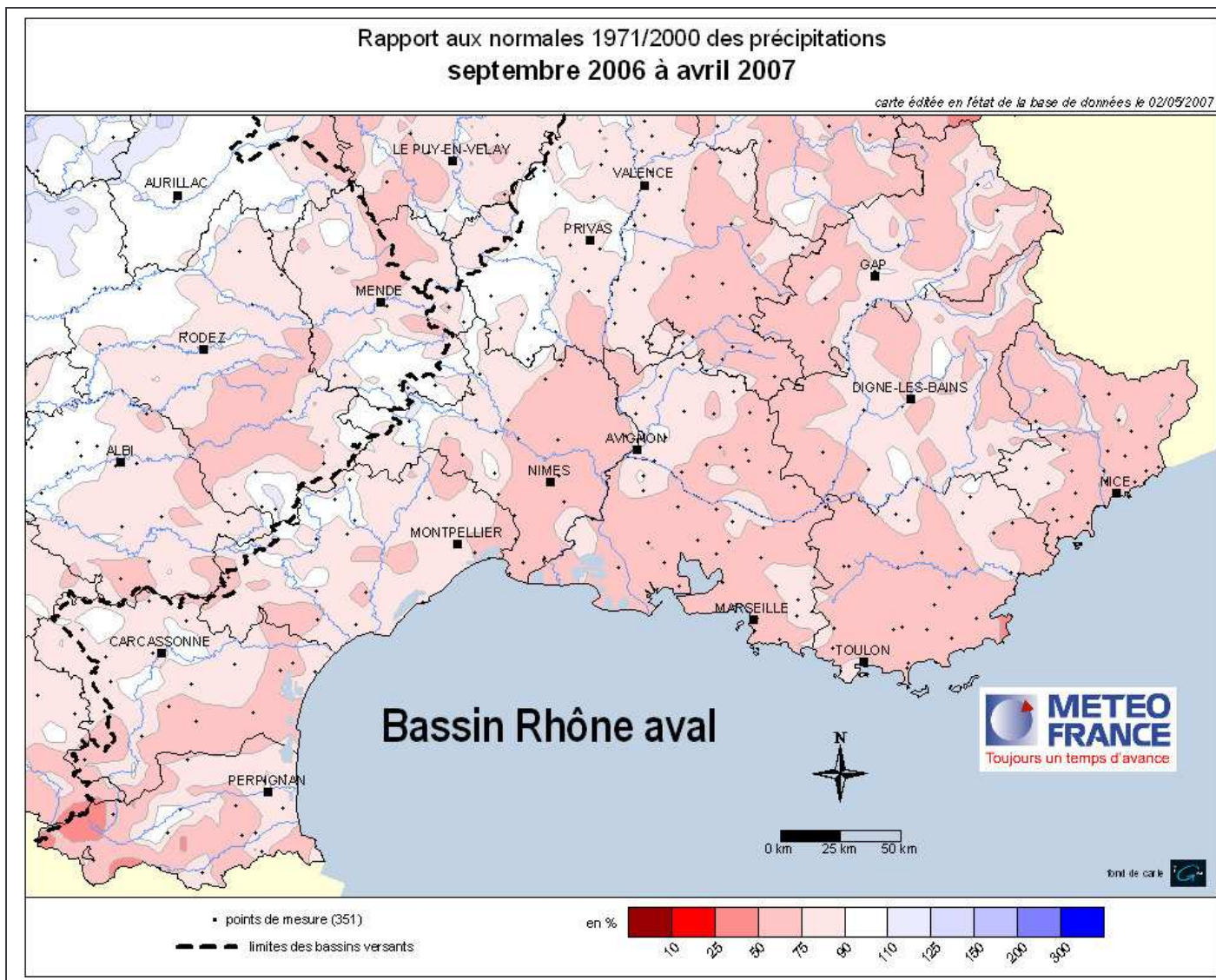


Par rapport aux normales, les pluies sont excédentaires ou proches de la normale sur les Pyrénées-Orientales, l'Aude et l'Hérault.

Ailleurs, les rapports sont déficitaires de 75 à 25 %, en particulier sur le Var, les Alpes-Maritimes et les Alpes où les rapports passent en dessous de 25%.

SITUATION PLUVIOMETRIQUE du SUD du BASSIN pour le mois d'avril 2007

RAPPORT A LA NORMALE des PRECIPITATIONS depuis le 1^{er} septembre 2006



Les précipitations depuis le 1^{er} septembre 2006 sont déficitaires sur l'ensemble de la région, avec un bilan de 90% à 50% par rapport aux normales, et encore quelques zones dans les Pyrénées-Orientales où le rapport est inférieur à 50%.

**SITUATION PLUVIOMETRIQUE du SUD du BASSIN
pour le mois d'avril 2007**

DONNEES METEO-FRANCE pour le BASSIN RHONE-AVAL

dépt	stations	AVRIL 2007		depuis le 1er septembre 2006	
		cumul RR (mm)	rapport normale (%)	cumul hydro (mm)	rapport normale (%)
04	ST AUBAN	52,4	73	437,2	86
06	NICE	16,6	24	403,6	60
13	ISTRES	31,8	57	266	55
13	MARIGNANE	29,6	51	286	64
13	SALON DE PROVENCE	26	41	308,2	63
83	LE LUC	17,2	22	419,6	63
83	HYERES	16	26	355,8	58
83	TOULON	12,8	19	471,4	82
84	ORANGE	53,4	79	420,8	80
11	CARCASSONNE	67,6	91	402,6	81
30	NIMES-COURBESSAC	40,2	61	396	67
30	NIMES-GARONS	32,6	52	383,4	69
30	MONT AIGOUAL	133,2	73	1648	101
34	MONTPELLIER	60,8	104	392,6	76
66	PERPIGNAN	80,2	164	377,2	90

Nota : Par défaut, les normales portent sur la période 1971/2000